



BB CENTRUM 1993-2016





1993 - původní stav území



1993

1993

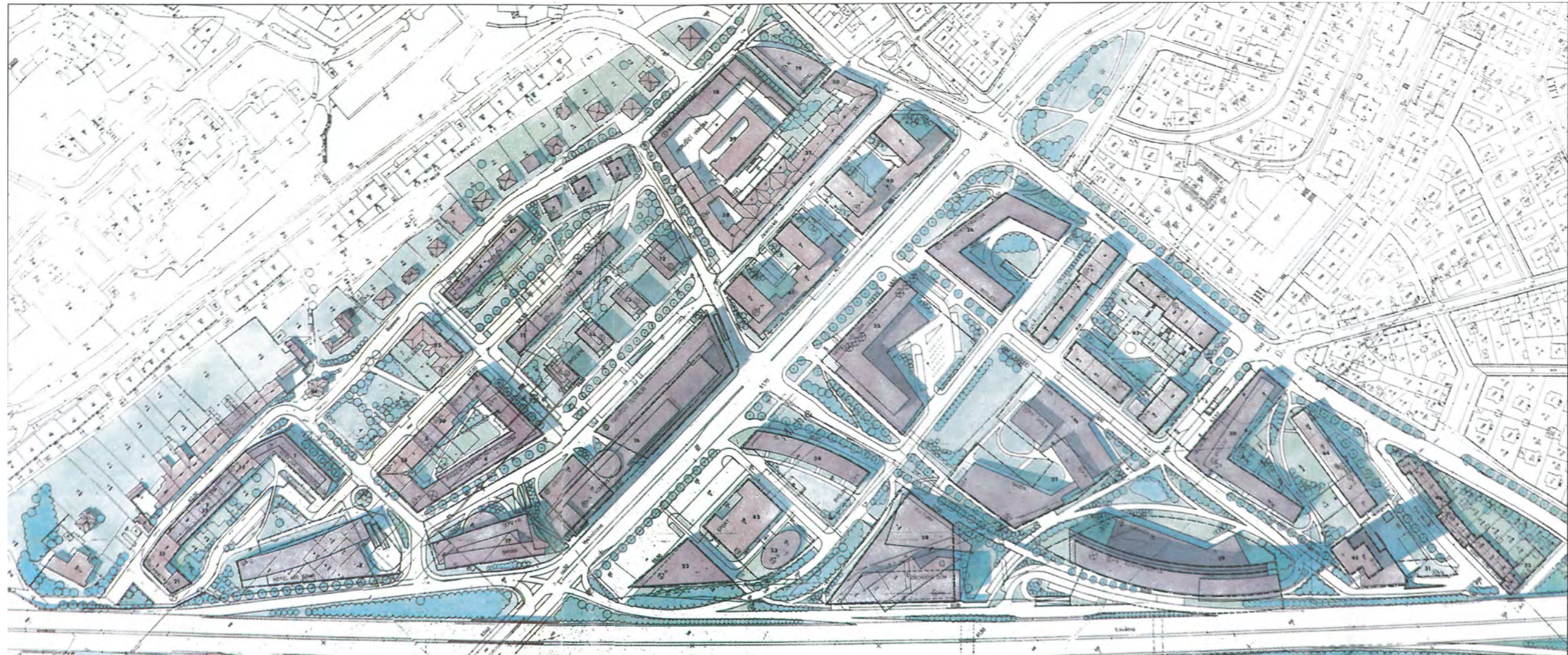




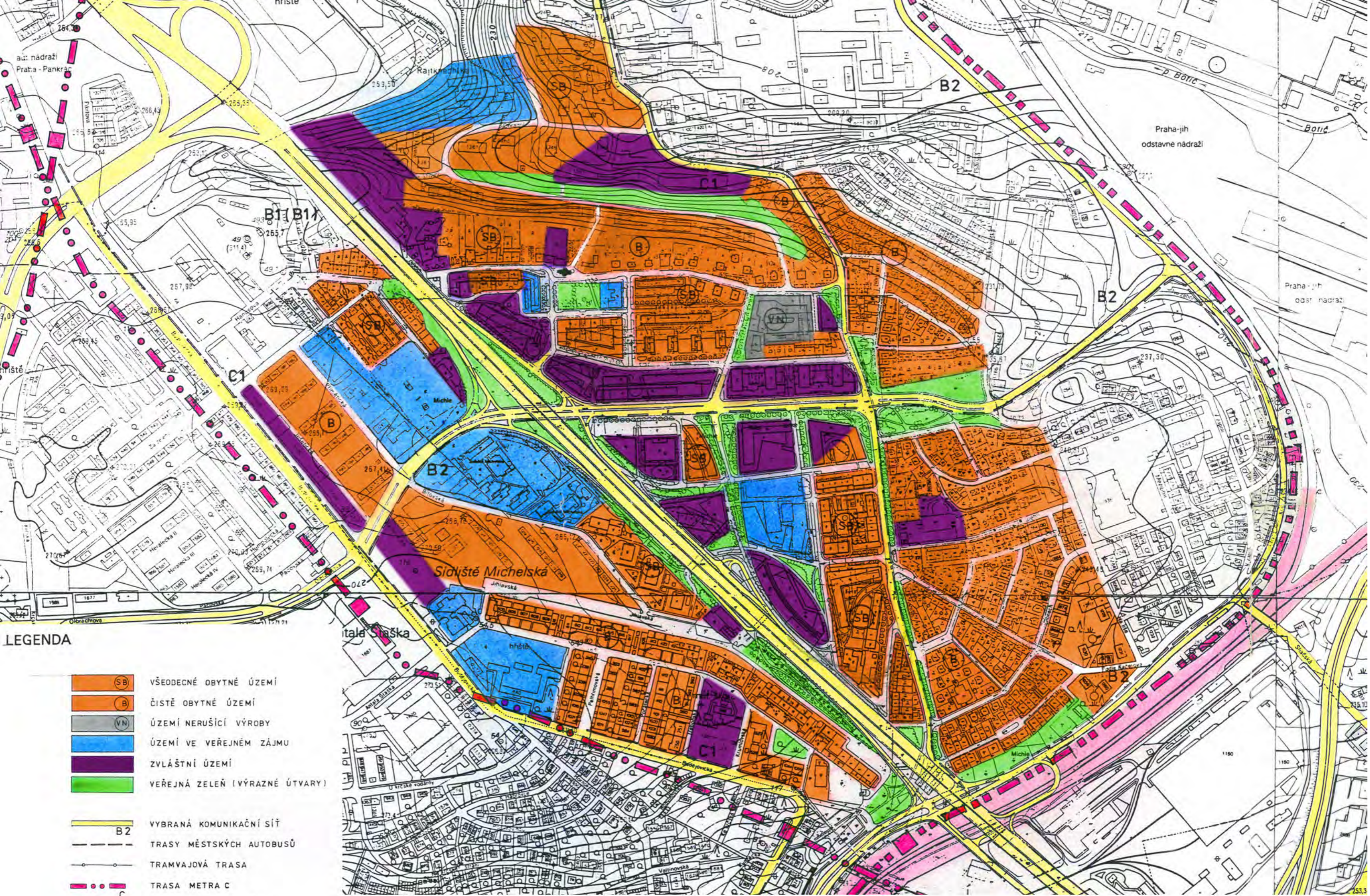
1993

1993





1993 - Urbanistická soutěž Brumlovka - Baarova

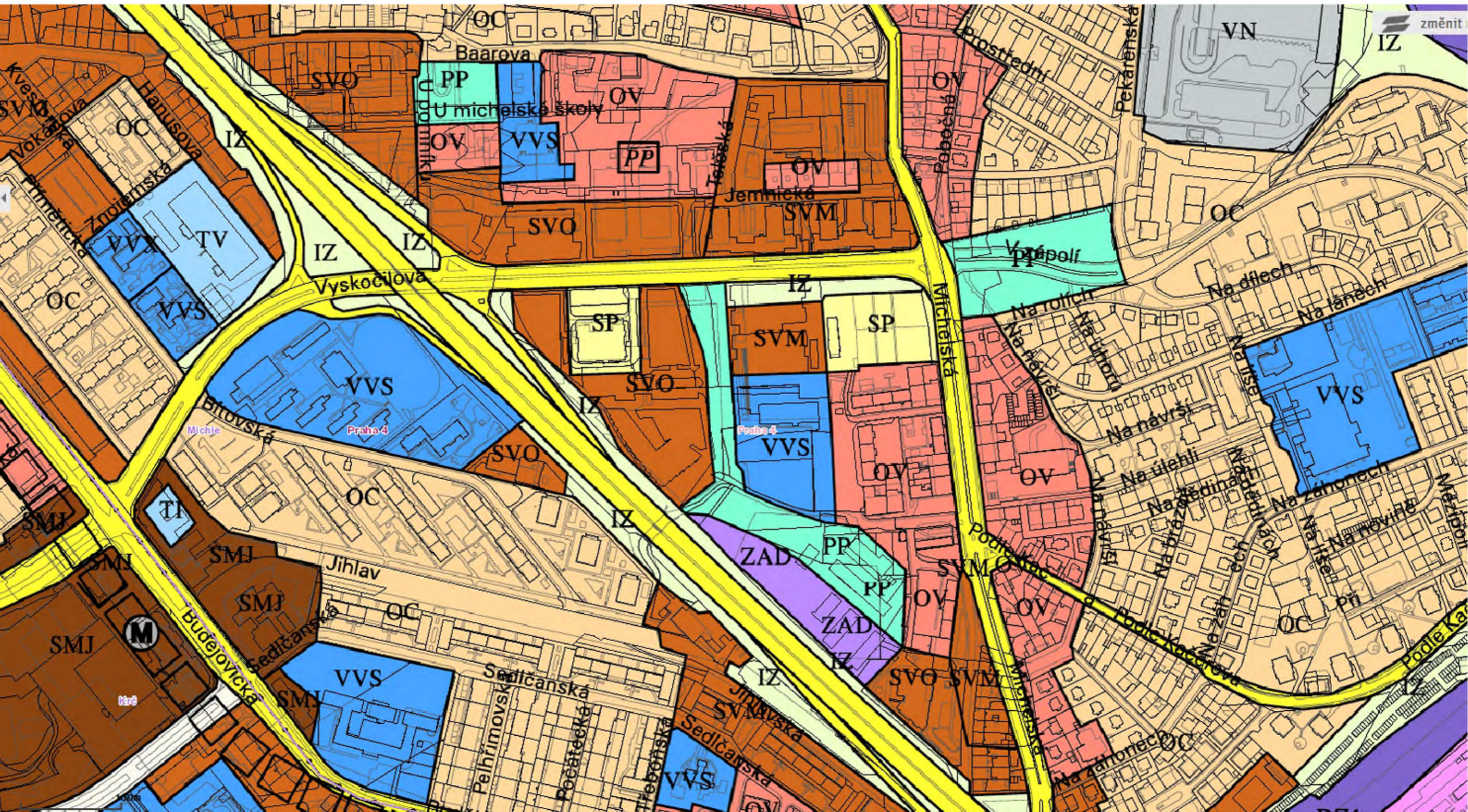


LEGENDA

- (SB) VŠEOBECNÉ OBYTNÉ ÚZEMÍ
- (B) ČISTÉ OBYTNÉ ÚZEMÍ
- (VN) ÚZEMÍ NERUŠÍCÍ VÝROBY
- ÚZEMÍ VE VEŘEJNÉM ZÁJMU
- ZVLÁŠTNÍ ÚZEMÍ
- VEŘEJNÁ ZELEN (VÝRAZNÉ ÚTVARY)

- B2 VYBRANÁ KOMUNIKAČNÍ SÍŤ
- TRASY MĚSTSKÝCH AUTOBUSŮ
- TRAMVAJOVÁ TRASA
- C TRASA METRA C
- D TRASA METRA D NÁVRH
- D1 TRASA METRA D ALTERNATIVA
- ŽELEZNICE

1993 - Brumlovka - Baarova - urbanistická studie zóny



1999 - Územní plán v oblasti Brumlovka - Baarova



1996 - BB Centrum - příprava území

BB CENTRUM SEVER

1998 - objekt C



2000 - objekt B



General Electric

Regus

IBB

Pracownia Inżynierska
& Architekci s.d.ow. z o.o.
Regus
Tel. 22 19 11 00



HEWLETT
PACKARD

ANKRAC



objekt A

2001 - BB C Villas



2001 - první bytový objekt



2008 - objekt E



2010 - objekt Filadelfie



2012 Rezidence Baarova



2013 - Objekt G



BB CENTRUM JIH

2003 - objekt Alpha



2005 - objekt Beta



2007 - objekt Gama



2007 - objekt Brumlovka



2009 - Komunitní centrum



2015 - objekt Delta





2016 - BB Centrum

BB Centrum - master plan

