

# Církevní restituce

Diskusní seminář – Stavební fórum  
Ing. Karel Večeře



Český úřad zeměměřický a katastrální

# Role katastrálních úřadů

- poskytování podkladů oprávněným osobám, povinným osobám i Státnímu pozemkovému úřadu
- porovnání historických a současných parcel ve složitých případech a určení povinné osoby
- vklad věcných práv na základě dohod o vydání věcí
- záznam věcných práv na základě dohod schválených Státním pozemkovým úřadem

# Jaké podklady mají katastrální úřady ?

- pozemkové knihy, zemské desky, sbírky listin
- mapy pozemkového katastru, přidělové plány
- katastrální operát – katastrální mapy, soubor popisných informací, sbírka listin KN

Majetkové vyrovnání s církvemi - Windows Internet Explorer

http://cirkevni-restituce.cuzk.cz/

Obíbené položky Pře... Dop... Int... Dom... Zem... Úvo... Sen... Pa... Čes... Sez... no

Majetkové vyrovnání s církvemi

Stránka Zabezpečení Nástroje

# Majetkové vyrovnání s církvemi

Parcela Stavba Mapa LV Kat. území e-Kopie

Nápověda

## Nahlížení do katastru nemovitostí

Aplikace umožňuje získávat některé vybrané údaje týkající se vlastnictví parcel, staveb a jednotek (bytů nebo nebytových prostorů), evidovaných v katastru nemovitostí a dále informace o stavu řízení založených na katastrálním pracovišti pro účely zápisu vlastnických a jiných práv oprávněných subjektů k nemovitostem v České republice, nebo pro účely potvrzování geometrických plánů.

Na rozdíl od [Dálkového přístupu do KN](#) je Nahlížení do KN volně přístupné všem uživatelům internetu, nevyžaduje žádnou registraci a je bezplatné. Možnosti výstupů jsou však proti [Dálkovému přístupu do KN](#) omezené. Výpis z katastru nemovitostí a některé další výstupy aplikace Nahlížení do KN neumožňuje.

### O aplikaci

- [Nejčastější dotazy](#)
- [Technické požadavky](#)
- [Vysvětlení pojmů](#)
- [Prohlášení o přístupnosti](#)

### Rychlé odkazy

- [Vyhledat parcelu](#)
- [Vyhledat stavbu](#)
- [Zobrazení mapy](#)
- [Katastrální území](#)

## Novinky a upozornění

### 30.01.2013 - oznámení o ukončení činnosti Katastrálního pracoviště Jilemnice

Ke dni 31. ledna 2013 se ruší Katastrální pracoviště Jilemnice. Územní obvod, ve kterém působnost Katastrálního úřadu pro Liberecký kraj dosud vykonávalo Katastrální pracoviště Jilemnice, je od 1. února 2013 sloučen do územního obvodu, ve kterém vykonává působnost Katastrálního úřadu pro Liberecký kraj Katastrální pracoviště Semily.

### 16.01.2013 - Upozornění uživatelům - odstávka aplikace

Z provozních důvodů nebude od soboty 19.1.2013 10:00 do neděle 20.1.2013 15:00 dostupná aplikace Nahlížení do KN včetně grafických dat. Omlouváme se za komplikace a děkujeme za pochopení.

### 10.12.2012 - Upozornění uživatelům - odstávka aplikace

Z provozních důvodů nebude od 12.12.2012 18:00 do 13.12.2012 cca 06:00 dostupná aplikace Nahlížení do KN včetně grafických dat.

# Majetkové vyrovnání s církvemi

Parcela Stavba Mapa LV Kat. území e-Kopie

Povinně vyplňovaná položka

 Nápověda

## Informace z katastrálního území

### Katastrální území

Kroměříž (okres Kroměříž);674834

### O aplikaci

- [Nejčastější dotazy](#)
- [Technické požadavky](#)
- [Vysvětlení pojmů](#)
- [Prohlášení o přístupnosti](#)

### Katastrální mapa (současná forma, dosavadní vývoj obnovy, dokončení digitalizace)

Druh mapy	Právní moc	Měřítko	Platná od	Platná do	Poznámka
DKM-KPÚ	17.05.2004	1:1000	20.05.2004 <sub>1</sub>		KPÚ část k.ú.
DKM		1:1000	11.08.2000		část k.ú.
Ins. A		1:1000	01.01.1944	17.05.2004	
S-SK ŠS		1:2880	1830	01.01.1944	

### Podrobné informace

Srovnávací sestavení



Jmenné rejstříky



Statistické údaje



Zobrazení mapy



<p><del>_____</del></p> <p>Jméno a jiné k naznačení osoby sloužící známky</p>	<p><del>II</del></p> <p>Číslo vločky knihovni</p>	<p><del>_____</del></p> <p>Poznámka</p>
<p>S.</p>		
<p>Lipoltská obec</p>	<p>8. 162, 284, 92</p>	
<p>Levinský Karel z Lipolts c. 11.</p>	<p><del>11.</del></p>	
<p>Linhart Antonín z Lipolts c. 23.</p>	<p><del>23.</del></p>	
<p>Linhartová Dorota z Lipolts c. 23.</p>	<p><del>23.</del></p>	
<p>Lipoltská fara c. 27.</p>	<p>27.</p>	
<p>Levinský Václav z Lipolts c. 39.</p>	<p><del>39.</del> 113.</p>	
<p>Levinská Františka z Lipolts c. 39.</p>	<p><del>39.</del> 114.</p>	
<p>Lipoltská farní obec c. 46.</p>	<p>46.</p>	
<p>Lipoltská zádus.</p>	<p>69.</p>	
<p></p>	<p><del>71.</del></p>	

**Jmenné rejstříky nebyly vedeny se spolehlivostí 100%, v případě pochybností se obraťte na příslušné KP.**

k.ú. Horoměřice - název vlastníka	číslo vložky	číslo vložky podtrženo	poznámka, adresa, zaměstnání
Královská kanonie Premonstrátů	20		
Královská kanonie Premonstrátů	352		
Královská kanonie Premonstrátů	332		
Královská kanonie Premonstrátů		159	
Pražská vřdyvěrná Kapitula sv. Víta		179	

A.

493.

Číslo vložky knihovní: *69.*Katastrální obec: *Lipoltice.**Záduš Lipoltická.*Soudní okres: *Pílov.*

Běžné číslo	Číslo katastrální	Poznačení parcely (číslo domu, způsob vzdělávací)	Běžné číslo	Číslo katastrální	Poznačení parcely (číslo domu, způsob vzdělávací)
1	14	stauební parcela, kotel Lipoltický			
2	31	hřbitov			
3	131	role			
4	132	role			
5	134	role			
6	135/1	role			
7	142	les			
8	250	les			
9	254	les			
10	254/2	role			
11	254/3	louka			
12	252	les			
13	253	role			
14	254/1	louka			
15	255	role			
16	256	role			
17	257/1	louka			
18	257/2	role			
19	258/1	role			
20	273/1	role			
21	294	louka			
22	341	louka pastvina			
23	358	pastvina			
24	361/1	role			
25	362	pastvina			
26	407/1	role			
27	408	pastvina			
28	410	hřbitov par. zakrása			
29	641	role			
30	643	les			
31	650	role			
32	651	pastvina			
33	135/3	role			
34	254/2	louka			
35	258/2	role			
36	273/3	role pastvina			
37	361/3	role			



Vklad

Běžné číslo	
22 23	<p>22 Pošto 6. srpna 1923 č. d. 249. Podle usnesení obecního soudu v Pílešovicích předložil psací list č. z dne 16. srpna 1922 č. 461 634/19, paloriného ve slivce listin pod č. 236/23 a situáčního nákresu z dne 2. srpna 1921, paloriného ve slivce listin pod č. 205/23:</p> <p>23 poznamenejí se, že část poz. ba n. č. 631, označena proučkou v e', slivce se o pozemk. 23 č. 630 a také poz. parcela č. 630 se odpisuje a zapisuje do nové uložky č. 253.</p>
24	<p>24 Pošto 6. srpna 1923 č. d. 250. Podle usnesení obecního soudu v Pílešovicích předložil psací list č. z dne 16. srpna 1922 č. 461 634/19, paloriného ve slivce listin pod č. 236/23 a situáčního nákresu z dne 2. srpna 1921, paloriného ve slivce listin pod č. 205/23: role a zapisuje se do nové uložky č. 254.</p>
25 26	<p>25 Pošto 6. srpna 1923 č. d. 251. Podle usnesení obecního soudu v Pílešovicích předložil psací list č. z dne 16. srpna 1922 č. 461 634/19, paloriného ve slivce listin pod č. 236/23 a situáčního nákresu z dne 2. srpna 1921, paloriného ve slivce listin pod č. 205/23:</p> <p>25 poznamenejí se rozdělím pozemků č. 361 role na č. 361/1, 361/2 a 361/3, 26 odpisuje se pozemk. č. 361/2 a zapisuje se do nové uložky č. 255.</p>
27 28	<p>27 Pošto 6. srpna 1923 č. d. 252. Podle usnesení z dne 16. srpna 1922 č. 461 634/19 obecního soudu v Pílešovicích předložil psací list č. z dne 16. srpna 1922 č. 461 634/19, paloriného ve slivce listin pod č. 236/23 a situáčního nákresu z dne 2. srpna 1921, paloriného ve slivce listin pod č. 205/23:</p> <p>27 poznamenejí se rozdělím pozemků č. 407 role na č. 407/1 a 407/2, 28 odpisuje se pozemk. č. 407/2 role a zapisuje se do nové uložky č. 256.</p>
29 30	<p>29 Pošto 6. srpna 1923 č. d. 253. Podle usnesení obecního soudu v Pílešovicích předložil psací list č. z dne 16. srpna 1922 č. 461 634/19 paloriného ve slivce listin pod č. 236/23 a situáčního nákresu z dne 28. srpna 1922:</p> <p>29 poznamenejí se rozdělím pozemků č. 361/3 role na č. 361/3 a 361/4, 30 odpisuje se pozemk. č. 361/4 role a zapisuje se do nové uložky č. 257.</p>
37	<p>37 Pošto: sbírka 1943 č. d. 188. Podle obecního listu č. 9142 se pozemky č. 255 sloučena byla s poz. parc. č. 254/2 a poz. parc. č. 251/2 a poz. parc. č. 251/3.</p>
32	<p>32 11. srpna 1949, č. 783 Vlastní právní úmír p. p. 341 a 29413 nyní pastvina a p. p. 410 hřbitov par. zahrada.</p>
33	<p>33 Pošto 18. dubna 1909, č. d. 742. Podle usnesení územní komise ze dne 10. listopadu 1900 č. 4485- 18/7 předepisuje se p. p. č. 742, 454, 457, 458 a 459 a zapisuje se do uložky č. 374.</p>

Ministerstvo zeměděls tví.

Č.j. 34.886/50 - IX B/ 23.

V Praze dne 9.6.1950.

Vlastník: Římskokatol. kostel /Záduš/ v Lipolticích.

Příděl lesního majetku podle zákona č.46/48 Sb.

Krajskému národnímu výboru,  
odd. IX 4/c pro pozemkovou reformu

v P a r d u b i c í c h .

Ministerstvo zemědělství přezkoušelo přidělový plán lesní půdy a s přihlédnutím k tamnímu návrhu a k vyjádření zástupců lidové správy rozhodlo, že lesní nemovitosti tohoto souboru určené pro příděl budou přiděleny podle sestavení uvedeného v připojené příloze.

Převzetí nemovitostí od vlastníka ke dni 1. října 1949 budiž provedeno ve smyslu výnosu ministerstva zemědělství ze dne 19.VI.1950 č.j. 32211/50-IX/B 23 a převzaté nemovitosti buďtež odevzdány přidělcům s účinností ku dni, k němuž byla vlastníku dána výpověď z hospodaření, t.j. ku dni 1. října 1949. Jestliže přidělené a dosud nepřevzaté nemovitosti jsou v národní správě podle dekretu č. 5/45 Sb., nutno učiniti opatření, aby veřejný orgán, který národní správu zavedl, tuto správu, pokud jde o vykoupené a k převzetí určené nemovitosti, ku dni skutečného převzetí zrušil.

Pokud převzetí od vlastníka bylo již provedeno a převzaté nemovitosti byly předány podniku ČSSL, n.p. do správy, je-li přidělcem tento podnik, jest tyto nemovitosti nebo jejich části v rozsahu, ve kterém se tomuto podniku přidělují, považovati za převzaté tímto podnikem do vlastnictví.

Jde-li o jiné přidělce, odevzdají ČSSL, n.p. podnik, za součinnosti krajského národního výboru, odd. IX 4/c do správy převzaté nemovitosti, těmto přidělcům do držby a užívání s účinností ku dni, k němuž byla vlastníku dána výpověď z hospodaření a vyúčtují jim hospodaření za dobu od tohoto dne až do dne skutečného odevzdání.

Vyučtování hospodaření na nemovitostech, které byly převzaty před datem, k němuž byla dána jejich vlastníku výpověď z hospodaření, budiž provedeno osobou hospodářící k tomuto datu. Obě vyučtování buďtež zaslána současně s příslušnými zápisy o převzetí a odevzdání ministerstvu zemědělství.


O p i s .

Příloha k č.j. 34.886/50-IX/B.

Běž.čís.	Označení přídělových jednotek	Kat.území	Výměra půdy		Jméno přídělce
			lesní ha	jiné celkem ha	
1.	K.pč. 142	Lipoltice	2.08		Obec Brloh a Seník
2.	K.pč. 250, 251/1 252	-, -	14.17		Čsl.státní lesy, n.p. řed.les. zav.Ronov nad Doubr.
3.	K.pč. 643	-, -	16.46		
Celkám			32.71	32.71	

Kulaté razítko:

Ministerstvo zemědělství,  
odbor IX.



Tento opis souhlasí doslovně s předloženým  
 opisem - .....  
 Spatřeným kolkovou - dávkovou známkou  
 za ..... Kčs  
 LIDOVÝ SOUD V CHRUDIMI  
 dne 14. března 1959



*Růžomlý*

# Knihovni vložka č.69 Lipoltice

- neodepsané pozemky:  
14 stavební parcela – kostel  
31 hřbitov  
zemědělské - 135/1, 135/3, 251/3, 254/2,  
293/3, 341, 358, 361/1, 361/3, 362, 407/1,  
408, 410
- pozemky odepsané po rozhodném datu:  
lesy - 142, 250, 251/1, 252, 643

Majetkové vyrovnání s církvemi - Windows Internet Explorer

http://cirkevni-restituce.cuzk.cz/

Obíbené položky Pře... Dop... Int... Dom... Zem... Úvo... Sen... Pa... Čes... Sez... no

Majetkové vyrovnání s církvemi

Stránka Zabezpečení Nástroje

# Majetkové vyrovnání s církvemi

Parcela Stavba Mapa LV Kat. území e-Kopie

Nápověda

## Nahlížení do katastru nemovitostí

Aplikace umožňuje získávat některé vybrané údaje týkající se vlastnictví parcel, staveb a jednotek (bytů nebo nebytových prostorů), evidovaných v katastru nemovitostí a dále informace o stavu řízení založených na katastrálním pracovišti pro účely zápisu vlastnických a jiných práv oprávněných subjektů k nemovitostem v České republice, nebo pro účely potvrzování geometrických plánů.

Na rozdíl od [Dálkového přístupu do KN](#) je Nahlížení do KN volně přístupné všem uživatelům internetu, nevyžaduje žádnou registraci a je bezplatné. Možnosti výstupů jsou však proti [Dálkovému přístupu do KN](#) omezené. Výpis z katastru nemovitostí a některé další výstupy aplikace Nahlížení do KN neumožňuje.

### O aplikaci

- [Nejčastější dotazy](#)
- [Technické požadavky](#)
- [Vysvětlení pojmů](#)
- [Prohlášení o přístupnosti](#)

### Rychlé odkazy

- [Vyhledat parcelu](#)
- [Vyhledat stavbu](#)
- [Zobrazení mapy](#)
- [Katastrální území](#)

### Novinky a upozornění

#### 30.01.2013 - oznámení o ukončení činnosti Katastrálního pracoviště Jilemnice

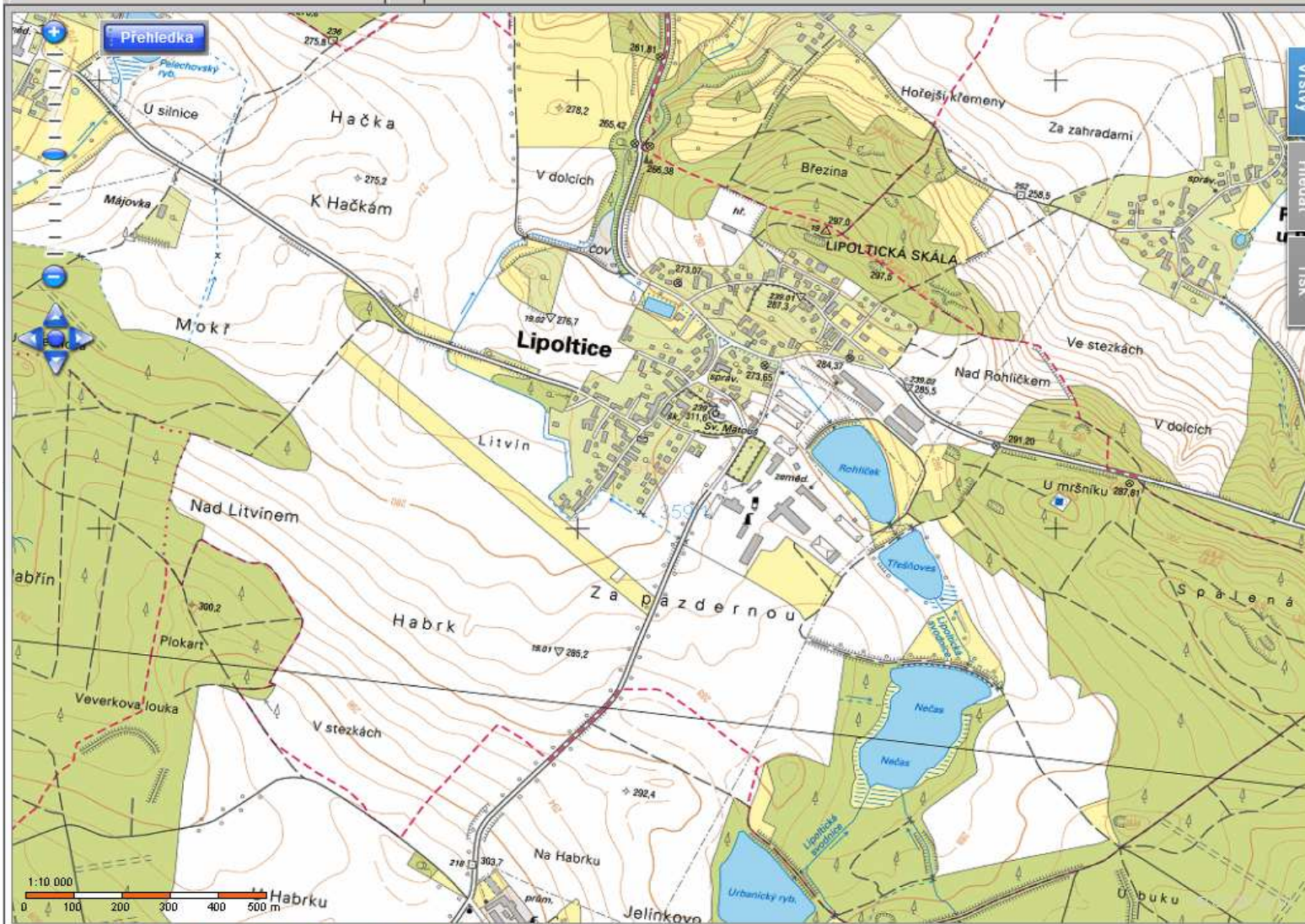
Ke dni 31. ledna 2013 se ruší Katastrální pracoviště Jilemnice. Územní obvod, ve kterém působnost Katastrálního úřadu pro Liberecký kraj dosud vykonávalo Katastrální pracoviště Jilemnice, je od 1. února 2013 sloučen do územního obvodu, ve kterém vykonává působnost Katastrálního úřadu pro Liberecký kraj Katastrální pracoviště Semily.

#### 16.01.2013 - Upozornění uživatelům - odstávka aplikace

Z provozních důvodů nebude od soboty 19.1.2013 10:00 do neděle 20.1.2013 15:00 dostupná aplikace Nahlížení do KN včetně grafických dat. Omlouváme se za komplikace a děkujeme za pochopení.

#### 10.12.2012 - Upozornění uživatelům - odstávka aplikace

Z provozních důvodů nebude od 12.12.2012 18:00 do 13.12.2012 cca 06:00 dostupná aplikace Nahlížení do KN včetně grafických dat.

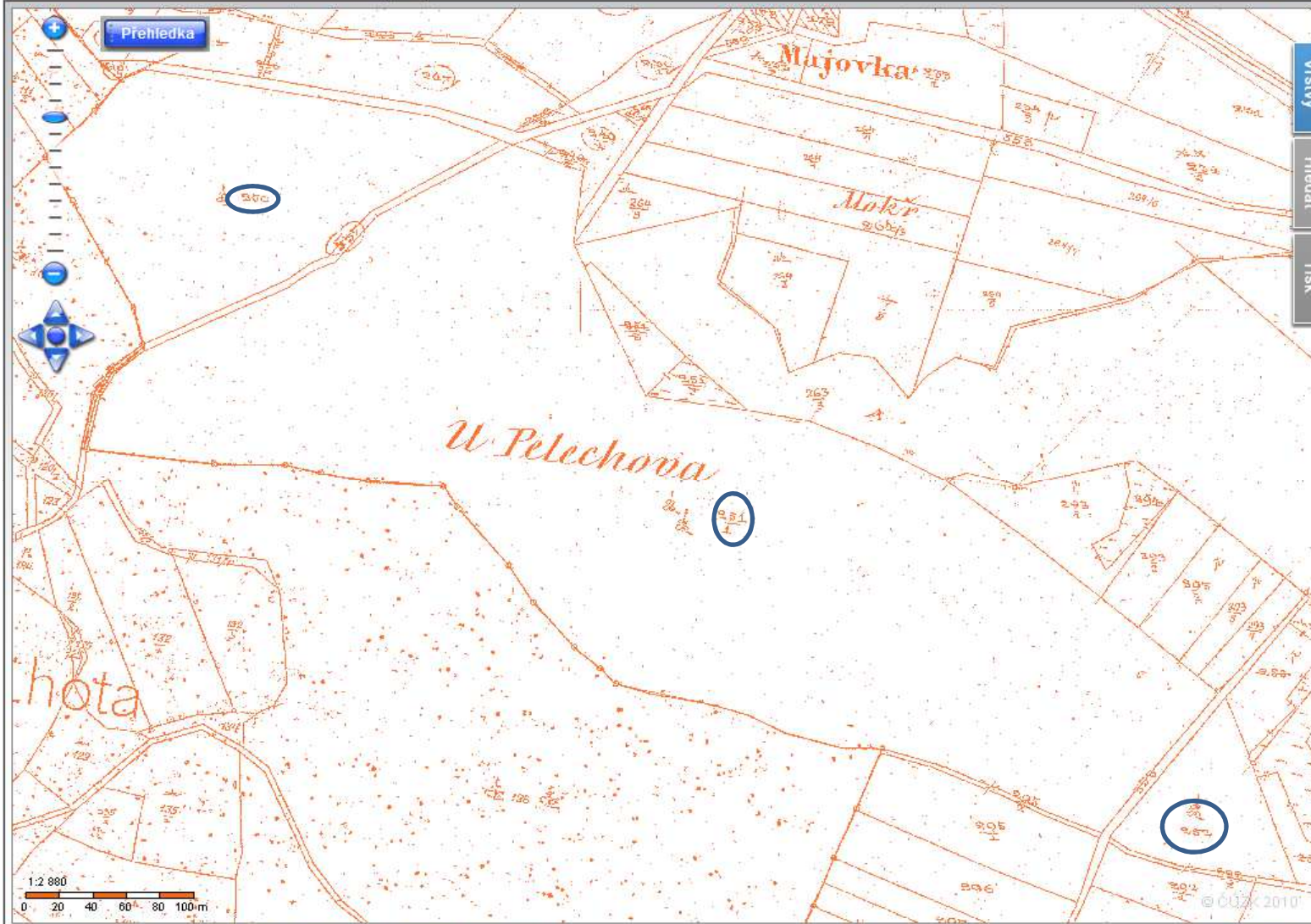


Vstvy  
Hledat  
Tisk

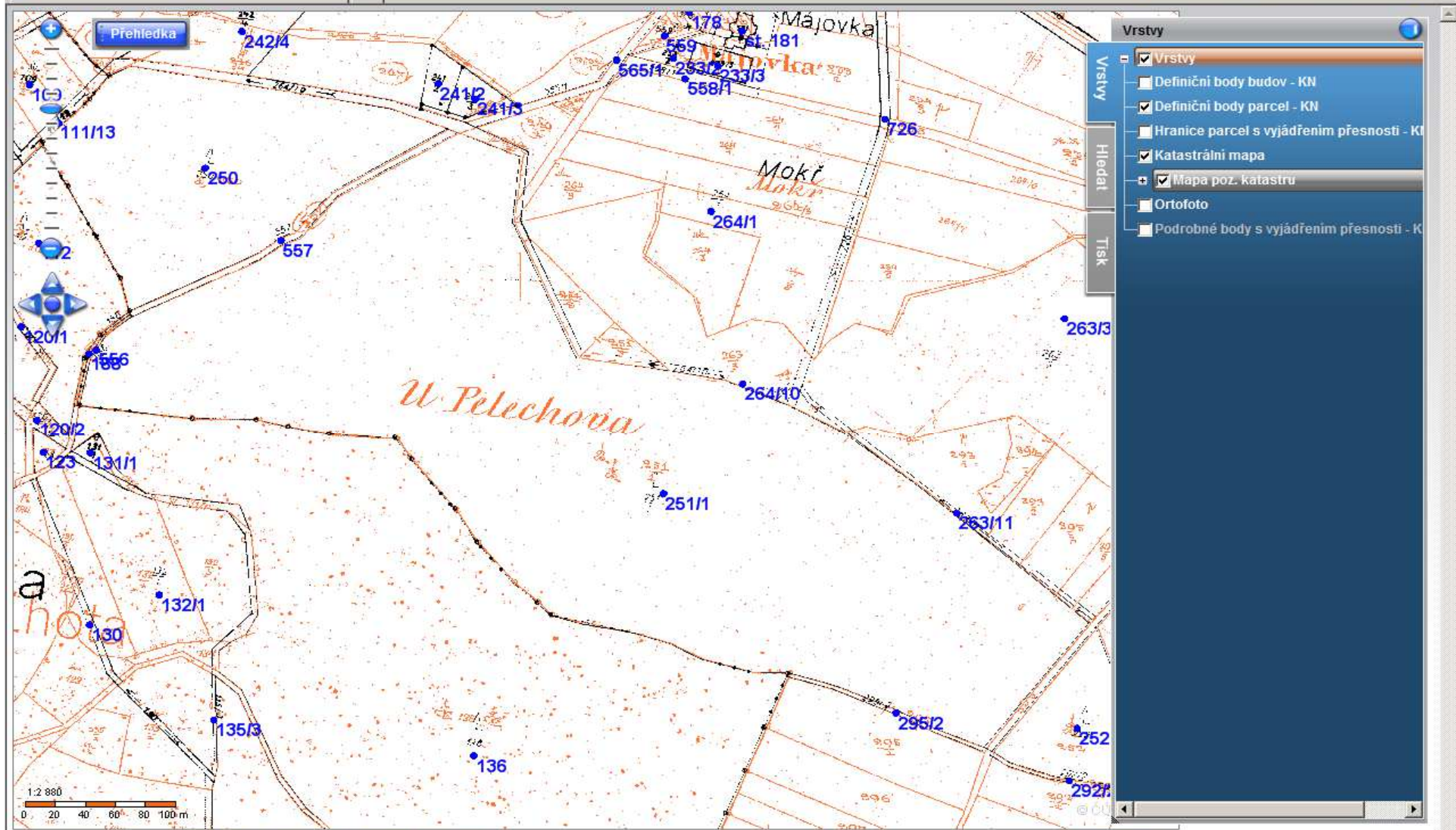
Navigation controls: zoom in (+), zoom out (-), home, search, and other map functions. Includes a 'GPS KN' button.

Marushka®

Obsah katastrální mapy a mapy pozemkového katastru se zobrazuje od měřítka 1:5000.  
Podrobnější informace k používání mapy, aktualizaci dat a jejího obsahu jsou uvedeny v [návodě](#) (PDF formát).



Obsah katastrální mapy a mapy pozemkového katastru se zobrazuje od měřítka 1:5000.  
Podrobnější informace k používání mapy, aktualizaci dat a jejího obsahu jsou uvedeny v [návodě](#) (PDF formát).



Obsah katastrální mapy a mapy pozemkového katastru se zobrazuje od měřítka 1:5000.  
Podrobnější informace k používání mapy, aktualizaci dat a jejího obsahu jsou uvedeny v [návodě](#) (PDF formát).



Map interface showing land parcels with various numbers and labels like "U Petachova" and "Mokř". Includes navigation tools, a scale bar (1:2 880), and a legend at the bottom.

Map controls: Přehledka, Mapy KN a BPE, Mapy KN a BPE s ortofotem, Vstupy, Hledat, Tisk

Scale: 1:2 880, 0 20 40 60 80 100 m

Map features: 109, 111/13, 112, 119/2, 120/1, 119/2, 120/2, 123, 131/1, 130, 132/1, 135/3, 136, 242/4, 241/2, 241/3, 250, 557, 559, 665/1, 233/2, 283/3, 658/1, 726, 264/1, 264/2, 263/3, 263/1, 264/3, 283/1, 553, 295/2, 262, 292/2, 553

Map labels: U Petachova, Mokř, st. 181, v. majovka, ta Lhova

Map controls: +, -, ←, →, Home, Refresh, Print, GPS, KN

Map features: © ČÚZK 2010, Marushka®

Map legend: Obsah katastrální mapy a mapy pozemkového katastru se zobrazuje od měřítka 1:5000. Podrobnější informace k používání mapy, aktualizaci dat a jejího obsahu jsou uvedeny v [návodě](#) (PDF formát).

Nahlížení do KN - církevní restituce - Windows Internet Explorer

http://cirkevni-restituce.cuzk.cz/MapaIdentifikace.aspx?&x=-663615&y=-1064831&maplayers=A5C9CC3C 8244EA23 CFA64797 6B886A77

Nahlížení do KN - církevní restituce

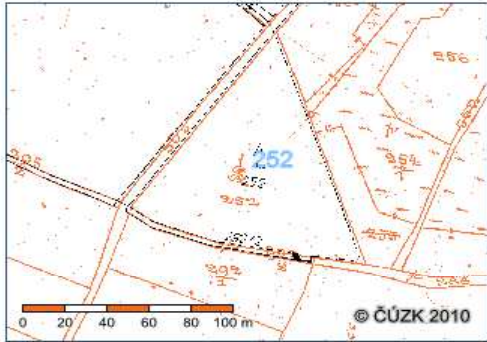
# ČÚZK Nahlížení do KN - církevní restituce

Parcela Stavba Jednotka Řízení Mapa Nemovitosti na LV

Nápověda

## Informace o parcele

<b>Parcelní číslo:</b>	<b>252</b>
Obec:	<a href="#">Lipoltice [575313]</a>
Katastrální území:	<a href="#">Lipoltice [684333]</a>
Číslo LV:	<a href="#">382</a>
Výměra [m <sup>2</sup> ]:	6470
Typ parcely:	Parcela katastru nemovitostí
Mapový list:	GUST2880,V.S.XIV-17-06
Určení výměry:	Graficky nebo v digitalizované mapě
Druh pozemku:	lesní pozemek



Zobrazení v grafickém prohlížeči

### O aplikaci

- [Nejčastější dotazy](#)
- [Technické požadavky](#)
- [Vysvětlení pojmů](#)
- [Prohlášení o přístupnosti](#)

Srovnávací sestavení parcel    Informace z RÚJAN    Sousední parcely

## Vlastníci, jiní oprávnění

Vlastnické právo		
Jméno/název	Adresa	Podíl
Česká republika		
Právo hospodařit s majetkem státu		
Jméno/název	Adresa	Podíl
Lesy České republiky, s.p.	Přemyslova 1106/19, Hradec Králové, Nový Hradec Králové, 501 68	

## Způsob ochrany nemovitosti

Název
pozemek určený k plnění funkcí lesa

Hotovo

Místní intranet | Chráněný režim: Vypnuto

Start

CS 15:29 14.11.2012



INFORMAČNÍ SYSTÉM  
KATASTRU NEMOVITOSTÍ  
ČESKÉ REPUBLIKY



**Přihlášení do aplikace  
Dálkový přístup ISKN**

Uživatel\*

Heslo\*

## VÝPIS Z KATASTRU NEMOVITOSTÍ

prokazující stav evidovaný k datu 14.11.2012 15:15:02

Okres: CZ0532 Pardubice

Obec: 575313 Lipoltice

Kat.území: 684333 Lipoltice

List vlastnictví: 382

V kat. území jsou pozemky vedeny ve dvou číselných řadách (St. = stavební parcela)

A Vlastník, jiný oprávněný	Identifikátor	Podíl
<i>Vlastnické právo</i>		
Česká republika	00000001-001	
<i>Právo hospodařit s majetkem státu</i>		
Lesy České republiky, s.p., Přemyslova 1106/19, Nový Hradec Králové, 501 68	42196451	

### B Nemovitosti

#### Pozemky

Parcela	Výměra [m <sup>2</sup> ]	Druh pozemku	Způsob využití	Způsob ochrany
St. 193	87	zastavěná plocha a nádvoří	stavba LV 439	
250	25141	lesní pozemek		pozemek určený k plnění funkcí lesa
251/1	110094	lesní pozemek		pozemek určený k plnění funkcí lesa
252	6470	lesní pozemek		pozemek určený k plnění funkcí lesa
468/1	285641	lesní pozemek		pozemek určený k plnění funkcí lesa
468/2	1973	ostatní plocha	jiná plocha	pozemek určený k plnění funkcí lesa
469	101997	lesní pozemek		pozemek určený k plnění funkcí lesa

# Knihovná vložka č.69 Lipoltice

- neodepsané pozemky:

14 stavební parcela – kostel

31 hřbitov

zemědělské - 135/1, 135/3, 251/3, 254/2,  
293/3, 341, 358, 361/1, 361/3, 362, 407/1,  
408, 410

- pozemky odepsané po rozhodném datu:

lesy - 142, 250, 251/1, 252, 643

*Prislušnost hospodařit s majetkem státu*

**Státní pozemkový úřad, Husinecká 1024/11a, Žižkov, 13000 01312774  
Praha 3**

B *Nemovitosti*

*Pozemky*

<i>Parcela</i>	<i>Výměra [m<sup>2</sup>]</i>	<i>Druh pozemku</i>	<i>Způsob využití</i>	<i>Způsob ochrany</i>
St. 109/4	353	zastavěná plocha a nádvoří	stavba LV 402	
St. 126/3	366	zastavěná plocha a nádvoří	stavba LV 402	
St. 151/4	134	zastavěná plocha a nádvoří	stavba LV 402	
1/7	73	zahrada		zemědělský půdní fond
357/11	654	zahrada		zemědělský půdní fond
357/46	159	zahrada		zemědělský půdní fond

*Pozemky ve zjednodušené evidenci - parcely původ Pozemkový katastr (PK)*

<i>Parcela</i>	<i>Díl</i>	<i>Typ</i>	<i>Výměra [m<sup>2</sup>]</i>	<i>Původní kat. území</i>
102/11			121	
103/2			1783	
133/4			2832	
135/1			4914	
135/3			3577	
251/3			2519	
254/2			3471	
293/3			2674	
341			5539	

Podepsáno a všechny podpisy jsou platné.

Panel podpisu

1/7	73 zahrada	zemědělský půdní fond
357/11	654 zahrada	zemědělský půdní fond
357/46	159 zahrada	zemědělský půdní fond

Pozemky ve zjednodušené evidenci - parcely původ Pozemkový katastr (PK)

Parcela Díl Typ Výměra[m2] Původní kat. území

102/11	121
103/2	1783
133/4	2832
135/1	4914
135/3	3577
251/3	2519
254/2	3471
293/3	2674
341	5539
360	10091
361/1	23364
361/3	1937
362	100
406/7	1777
407/1	1903

B1 Jiná práva - **Bez zápisu**

C Omezení vlastnického práva - **Bez zápisu**

D Jiné zápisy

Typ vztahu

Vztah pro

Vztah k

Nemovitosti jsou v územním obvodu, ve kterém vykonává státní správu katastru nemovitostí ČR

33164171011[1].pdf (ZABEZPEČENÝ) - Adobe Reader  
Soubor Úpravy Zobrazení Dokument Nástroje Okna Nápověda

Podepsáno a všechny podpisy jsou platné. Panel podpisu

Okres: CZ0532 Pardubice Obec: 575313 Lipoltice  
Kat.území: 684333 Lipoltice List vlastnictví: 10002  
V kat. území jsou pozemky vedeny ve dvou číselných řadách (St. = stavební parcela)

---

Typ vztahu  
Vztah pro Vztah k

- o Změna číslování parcel  
vznikla z kat.p. 406/7  
Parcela: St. 109/4 Z-7900031/1995-606  
Parcela: St. 126/3 Z-7900031/1995-606
- o Změna číslování parcel  
vznikla z kat.p. 407/1  
Parcela: St. 151/4 Z-7900031/1995-606

---

E Nabývací tituly a jiné podklady zápisu

Listina

- o Pozemková kniha vložka 69/ Návrh přidělu půdy a budov ke dni 1.10.1949.  
Výměr ONV čj. 611-22/6-1949/zem ze dne 7.6.1949.  
POLVZ:99/1982 Z-7900099/1982-606  
Pro: Česká republika RČ/IČO: 00000001-001
- o Seznam pozemkové knihy 4/ Návrh přidělu půdy a budov ke dni 1.10.1949  
POLVZ:99/1982 Z-7900099/1982-606  
Pro: Česká republika RČ/IČO: 00000001-001
- o Ohlášení příslušnosti hospodařit s majet. státu (§4 zák.č.503/2012Sb.) Státní pozemkový úřad -010714/2013 /OMV/1 ze dne 02.01.2013.  
Z-1184/2013-606  
Pro: Státní pozemkový úřad, Husinecká 1024/11a, Žižkov, 13000 Praha RČ/IČO: 01312774

3

Start [Taskbar icons] CS 15:11 27.2.2013



7. června 1949 .

611 - 22/6-1949 | Zm.

Vyř. I. řim.kat.úřad L i p o l t i c e . -  
Vyř. II . biskupská konsistoř Hradec Králové.  
Vyř. III. předseda MRK Lipoltice .

### V ý n ě s t

Vše . řim.kat. kostel v Lipolticích a lipoltická škola - výkup půdy  
podle zák. č. 46/48 Sb.

Na základě § 1 odst. 3 zák. č. 46/48 Sb. vykupují se  
pro stát pozemky sepsané ve vložce č. 69 pozemkové knihy pro kat. úz.  
Lipoltice, jejich majitelé jsou lipoltická škola, vyloučená č. kat. 250,  
X, X, X, a X, X, X, kterážto vyloučená pozemky se do své vlastní  
majitelé ponechávají ve vlastnictví . Dále se vykupuje část pozemků  
ve výměře 40 arů z č. kat. 30/2 sepsané ve vložce č. 27 poz. knihy pro  
kat. úz. Lipoltice . Ostatní pozemky sepsané v této vložce se vylučují  
z výkupního řízení pověděli nesdělné výrobě . Území výkupu  
vyloučených pozemků má 35 ha 16 arů 44 m . Výměra ponechávané  
nesdělné půdy má 3 ha 01 ar 62 m / l e e / .

O náhradě bude rozhodnuto samostatně .

### D ě l o

Podle náhře cit. zákonného ustanovení vykoupi stát  
půdu právnických osob a je-li-li se o půdu právnické osoby, jejíž výnos  
slouží k vydržování duchovních státek uznávaných církví nebo nábož.  
společností, ponechá se právnické osobě výkupu navržené příslušnou MRK .  
V daném případě navrhla MRK v Lipolticích, aby dosavadní majitelé byly  
ponechány parcely č. kat. 290 a 691 a ostatní půda aby byla vykoupena .  
Je-li-li tento návrh je v souladu s ustanovením zákona, bylo nutno jemu  
vyhovět a rozhodnouti jak shora uvedeno .

Z tohoto výkupu lze se odvolati do 15 dnů ode dne jeho  
doručení ku krajskému národnímu výboru v Pardubicích, podáním učiněným  
u ONV v Píleuši. Případně podáním odvolání se odněkdy odkladný účinek,  
pověděli volající stran sájen vylučuje okamžité rozhodnutí .

Zemědělský referent ONV :

Václav Š o l t a, v.r.

Krajský národní výbor  
P a r d u b i c e

předkládám na vědomí .  
Zemědělský referent ONV :



Marushka ©

Obsah katastrální mapy a mapy pozemkového katastru se zobrazuje od měřítka 1:5000.  
Podrobnější informace k používání mapy, aktualizaci dat a jejího obsahu jsou uvedeny v [návodě](#) (PDF formát).

# Knihovná vložka č.69 Lipoltice

- neodepsané pozemky:

14 stavební parcela – kostel

31 hřbitov

zemědělské - 135/1, 135/3, 251/3, 254/2,  
293/3, 341, 358, 361/1, 361/3, 362, 407/1 ?,  
408, 410

- pozemky odepsané po rozhodném datu:

lesy - 142, 250, 251/1, 252, 643 - GP

# Majetkové vyrovnání s církvemi

Parcela Stavba Mapa LV Kat. území e-Kopie

Povinně vyplňovaná položka

Nápověda

## Informace z katastrálního území

### Katastrální území


Kroměříž (okres Kroměříž);674834

### Katastrální mapa (současná forma, dosavadní vý

Druh mapy	Právní moc	Měřítko	Platná od	Platná do
DKM-KPÚ	17.05.2004	1:1000	20.05.2004	
DKM		1:1000	11.08.2000	
Ins. A		1:1000	01.01.1944	17.05.2004
S-SK ŠS		1:2880	1830	01.01.1944

### Podrobné informace

Srovnávací sestavení



Jmenné rejstříky




Stati



### Stažení sestav

Jsou k dispozici následující sestavy:

[Srovnávací sestavení](#)   
(velikost 28,18 MB)

Zavřít

5	907/ 2//0	788	2	890/ 75	754	2	6824	2	0	0	0	0
			2	890/ 3	36	2	5813	14	0	33	0	0
					790							
5	964/ 7//0	594	2	937/ 21	491	2	6822	14	0	40	0	0
			2	937/ 22	114	2	6822	14	0	33	0	0
					605							
5	1013/ 2//2	538	2	1020/ 68	72	2	5811	14	0	33	0	0
			2	1020/ 21	462	2	5811	14	0	40	0	0
					534							
5	1013/ 2//3	5	2	1020/ 89	10	2	5811	14	0	40	0	0
5	1017/ 2//2	217	2	1020/ 66	74	2	5811	14	0	40	0	0
			2	1020/ 17	70	2	5811	14	0	33	0	0
			2	1020/103	79	2	5811	14	0	40	0	0
					223							
5	1056/ 1//0	2016	2	1053/ 8	27	2	5813	2	0	0	0	0
			2	1053/ 17	1733	2	5813	5	0	0	0	0
			2	1058/ 6	246	2	5813	5	0	0	0	0
					2006							
5	1205/ 0//2	782	2	1230/ 80	793	2	5814	2	0	0	0	1195
5	1207/ 0//2	403	2	1230/ 80	401	2	5814	2	0	0	0	1195
5	1213/ 0//2	169	2	1230/ 61	168	2	5814	14	0	51	0	0

# Dosavadní zkušenosti

- velký zájem o proškolení práce s aplikací Nahlížení
- požadavky na pozemkové knihy v 1-5/13 5400
- nepřesně formulované požadavky
- požadavky na vyhotovení srovnání historických a současných parcel v jednoduchých případech
- obava z velkého nárůstu požadavků v 6-12/2013

**Děkuji za pozornost.**

[karel.vecere@cuzk.cz](mailto:karel.vecere@cuzk.cz)



Český úřad zeměměřický a katastrální