

Zpřístupnění územně plánovací dokumentace prostřednictvím webových technologií

Enabling the public access to the land-use planning documentation through web technologies

Projekt podpořen grantem z Islandu, Lichtenštejska a Norska prostřednictvím Finančního mechanismu EHP

Supported by a grant from Iceland, Liechtenstein and Norway through EEA Financial Mechanism

Zpřístupnění ÚPD prostřednictvím webových technologií

- **Název finančního mechanismu**
 - Finanční mechanismus EHP
- **Číslo a název priority**
 - Prioritní oblast 3 - Rozvoj lidských zdrojů
- **Číslo a zaměření priority, všeobecný cíl projektu**
 - 3.1 Program na podporu a rozvoj modernizace služeb veřejné administrativy na regionální a místní úrovni prostřednictvím využití IT technologií.
- **Účel projektu**
 - Zpřístupnění územních plánů na webu Moravskoslezského kraje
- **Financování projektu**
 - Celkový rozpočet projektu: 310.397,- EUR 100%
 - Příspěvek z Finančního mechanismu EHP: 256.657,- EUR 83%
 - Finanční prostředky z rozpočtu kraje: 53.740,- EUR 17%

Zpřístupnění ÚPD prostřednictvím webových technologií - jednotlivé etapy projektu

- Návrh technického řešení
 - návrh toků dokumentací mezi Moravskoslezským krajem a zpracovatelem (v součinnosti s rozdělením území mezi jednotlivé úředníky a jejich spravované území)
 - specifikace technologie
 - skenování dokumentací
 - transformace dokumentací
 - „sešívání“ dokumentací
 - webová aplikace
 - metadada (METIS)
- Rasterizace územních plánů obcí
- Rasterizace změn územních plánů obcí
- Rasterizace územních plánů velkých územních celků
- Rasterizace změn územních plánů velkých územních celků
- Skenování obecně závazných předpisů

Zpřístupnění ÚPD prostřednictvím webových technologií - jednotlivé etapy projektu

- **Publicita projektu**
 - prezentace na seminářích a konferencích
 - publikování tiskových zpráv v regionálním tisku
 - zpřístupnění dat ve webové aplikaci
 - distribuce dat obcím (obce s rozšířenou působností, pověřené obce, stavební úřady)
- **Pořízení velkoformátového skeneru**
- **Školení**
 - školení správců dat (skenování, transformace, publikování v geodatabázi)
 - školení uživatelů (města, obce, stavební úřady)

Sumarizace územních plánů a jejich změn

Oblast	Obce s ÚP	Obce se změnami k ÚP
Karvinsko	17	14
Krnov-Bruntál-Rýmařovsko	58	23
Novojičínsko	45	22
Opavsko	62	31
Ostravsko	11	5
Třinec-FM-Jablunkovsko	65	42
Vítkovsko	11	4
MSK celkem	269	141

Stav dokumentace vzhledem k technologii rasterizace

Oblast	ÚP volné výkresy	Změny ÚP volné výkresy	ÚP výkresy svázané	Změny ÚP výkresy svázané
Karvinsko	1400	1586	457	471
Krnov-Bruntál-Rýmařovsko	2870	697	1362	237
Novojičínsko	2557	638	605	960
Opavsko	2562	2364	460	613
Ostravsko	488	122	152	384
Třinec-FM-Jablunkovsko	3147	2619	89	372
Vítkovsko	558	110	15	19
MSK celkem	13582	8136	3140	3056

Stav dokumentace vzhledem k technologii rasterizace

	Počty	Technologie rasterizace
Celkem volné výkresy / ks	21 718	Velkoformátový skener A0
Celkem svázané výkresy / ks	6 196	Skener A4-A3
Celkem svázaný text / stran	67 429	Skener A4-A3

Pracovní evidence dokumentací pro zajištění informací o zdroji „METADATA“

Věsta / datum: 20.11.2015

Zpřístupnění ÚPD prostřednictvím webových technologií

Název Obce: Sudice Číslo obce: 570 347
 OP: Změna č.: Zm. - úplná změna č.: VÚC VÚC - Zm. čis.:
 Zpracovatel: Ing. Arch. Jaroslav Hájůza Datum rubryž. účinnosti: 18.11.2015

1			2			3			4			5			6			7			8		
Počet	Formát	Měřítko	Počet	Formát	Měřítko	Počet	Formát	Měřítko	Počet	Formát	Měřítko	Počet	Formát	Měřítko	Počet	Formát	Měřítko	Počet	Formát	Měřítko	Počet	Formát	Měřítko
28	A2	1:500	1	A2	1:500				1	A2	1:500	1	A2	1:500	1	A2	1:500	1	A2	1:500	1	A2	1:500
28	A2	1:500							1	A2	1:500	1	A2	1:500	1	A2	1:500	1	A2	1:500	1	A2	1:500
RMS Error za výřez																							
0,7 0,8 0,7 0,2																							

Texty: Regulativy
 Poznámka: * pdf - DC

Poznámka (např. digitální část výřez, indexace, kontrolní výřez):
1. výřez (1:500) -> 2. výřez (1:500) -> 3. výřez (1:500) -> 4. výřez (1:500) -> 5. výřez (1:500)
2. výřez (1:500) -> 3. výřez (1:500) -> 4. výřez (1:500) -> 5. výřez (1:500)
3. výřez (1:500) -> 4. výřez (1:500) -> 5. výřez (1:500)
4. výřez (1:500) -> 5. výřez (1:500)
5. výřez (1:500)

Poznámka (př. transformací):
1. výřez (1:500) -> 2. výřez (1:500) -> 3. výřez (1:500) -> 4. výřez (1:500) -> 5. výřez (1:500)
2. výřez (1:500) -> 3. výřez (1:500) -> 4. výřez (1:500) -> 5. výřez (1:500)
3. výřez (1:500) -> 4. výřez (1:500) -> 5. výřez (1:500)
4. výřez (1:500) -> 5. výřez (1:500)
5. výřez (1:500)

Analýzoval: Ing. Arch. Jaroslav Hájůza
 Vydával:
 Schvaloval:
 Kontrola úplnosti:
 Změnil:

ÚZEMNÍ PLÁN OBCE SUDICE - NÁVRH

SEZNAM PŘÍLOH:

A. Textová část
 B. Grafická část
 B.1. Komplexní urbanistický návrh, regulace zástavby, návrh dopravy 1: 2 000
 B.2. Komplexní urbanistický návrh, návrh dopravy 1: 5 000
 B.3. Návrh technického vybavení
 B.3.1. Návrh technického vybavení - vodní hospodářství 1: 2 000
 B.3.2. Návrh technického vybavení - energetika, spoje 1: 2 000
 B.4. Návrh technického vybavení - vodní hospodářství, energetika, spoje 1: 5 000
 B.5. Etapizace 1: 5 000 (vložená do textové části)
 B.6. Všechné prospěšné stavby 1: 5 000 (vložená do textové části)
 B.7. Vyhodnocení záboru zemědělské a lesní půdy 1: 5 000
 B.8. Zájmové území 1: 5 000

C. Návrh regulativů územního rozvoje
 D. Dořadková část

Objednatel: Městský úřad Kravaře - odbor výstavby a životního prostředí
 Původce: Městský úřad Kravaře - odbor výstavby a životního prostředí
 Zhotovitel: Ing. arch. Jaroslav Hájůza, Hymalova 3 Ostrava - Mariánské Hory

Vypracoval:
 Urbanismus: Ing. arch. Miroslav Baumannová
 Demografie: RNDr. Milan Píčovský
 Doprava: Ing. Miroslav Šupčík
 Vodní hospodářství: Ing. Alena Křížová
 Energetika, spoje: AKRÚ spol. s r.o. - Ing. Zdeněk Čudovský, Ing. Mgr. Václav
 Zemědělská výroba: Libuše Francůvá
 Vyhodnocení záboru ZPF a LPF: Libuše Francůvá
 Návrh místního systému územní analýzy: RNDr. Leo Šureš
 Kreslí: Ing. arch. Miroslav Baumannová

Schválený dotisk
 ÚZEMNÍ PLÁN OBCE SUDICE BYL SCHVÁLEN OBECNÍM ZASTUPITELSTVEM
 Datum: 18.11.2015 Číslo: 152/15
 Změna a podpisý opatření:

Zodpovědný projektant: Ing. arch. Jaroslav Hájůza
 688 1987
 Hymalova 3, OSTRAVA - MARIÁNSKÉ HORY, PSČ 708 04
 tel./fax: (52) 862100, 42 4674279

Využívané technologie

- Podmínka
pouze stávající technologie využívané na KÚ MSK (ESRI, T-WIST)
- Uložení rastrů ÚPD
ESRI geodatabáze (ArcSDE)
- Publikování rastrů ÚPD
pomocí virtuálního mapového serveru T-MapServer běžícího nad jádrem T-WIST,
který využívá mapových služeb ArcIMS

Ukázka zpřístupnění ÚPD v prostředí webové aplikace

Úvodní obrazovka

ÚPD Moravskoslezského kraje - Mozilla Firefox

Soubor Úpravy Zobrazit Historie Záložky Nástroje Nápověda

English

eea grants
iceland liechtenstein norway

Územně plánovací dokumentace (ÚPD) obcí

- Mapová část
- Přehledová část

Územně plánovací dokumentace (ÚPD) pořizená krajem

- Mapová část
- Přehledová část pro velký územní celek (VÚC)
- Přehledová část pro zásady územního rozvoje (ZÚR)

Moravskoslezský kraj

Podpořeno grantem z Islandu, Lichtenštejnska a Norska prostřednictvím Finančního mechanismu EHP.



Pracovní verze, zpracované územní plány obcí budou průběžně doplňovány.

Ukázka zpřístupnění ÚPD v prostředí webové aplikace

Přehledová část - ORP

Obce s rozšířenou působností - Mozilla Firefox

Šoubor Úpravy Zobrazit Historie Záložky Nástroje nápověda



Obce s rozšířenou působností
Úvod Nápověda

[Přehled](#)
[Výběr](#)
[Nová položka](#)
Navigace: [ORP](#) - [Obce](#) - [Katastry](#) - [ÚPD](#) - [Grafická část](#) | [Druhy výkresů](#)

Obce s rozšířenou působností

Vybrané: 22



	Kód	Název ▼	Obec	Katastr			
<input type="checkbox"/>	8101	Bílovec	12 +	1			
<input type="checkbox"/>	8102	Bohumín	2 +	0			
<input type="checkbox"/>	8103	Bruntál	31 +	0			
<input type="checkbox"/>	8104	Český Těšín	2 +	0			
<input type="checkbox"/>	8105	Frenštát pod Radhoštěm	6 +	0			
<input type="checkbox"/>	8106	Frýdek-Místek	37 +	0			
<input type="checkbox"/>	8107	Frýdlant nad Ostravicí	11 +	0			
<input type="checkbox"/>	8108	Haviřov	5 +	2			
<input type="checkbox"/>	8109	Hlučín	15 +	0			
<input type="checkbox"/>	8110	Jablunkov	12 +	0			
<input type="checkbox"/>	8111	Karviná	4 +	0			
<input type="checkbox"/>	8112	Kopřivnice	10 +	0			
<input type="checkbox"/>	8113	Kravaře	9 +	0			
<input type="checkbox"/>	8114	Křmov	25 +	0			
<input type="checkbox"/>	8115	Nový Jičín	15 +	0			
<input type="checkbox"/>	8116	Odry	10 +	0			
<input type="checkbox"/>	8117	Opava	41 +	0			
<input type="checkbox"/>	8118	Orlová	4 +	0			
<input type="checkbox"/>	8119	Ostrava	13 +	0			
<input type="checkbox"/>	8120	Rýmařov	11 +	0			
<input type="checkbox"/>	8121	Třinec	12 +	0			
<input type="checkbox"/>	8122	Vitkov	12 +	0			

Ukázka zpřístupnění ÚPD v prostředí webové aplikace

Přehledová část - obce

Obce s rozšířenou působností - Mozilla Firefox

Šoubor Úpravy Zobrazit Historie Záložky Nástroje Nápověda



Obce s rozšířenou působností
Úvod Nápověda

Přehled Výběr Nová položka
Navigace: [ORP](#) - [Obce](#) - [Katastry](#) - [ÚPD](#) - [Grafická část](#) | [Druhy výkresů](#)

Obce s rozšířenou působností

Vybrané: 1

	Kód	Název ▼	Obec	Katastr		
<input type="checkbox"/>	8114	Krnov	25 +	0		

Obce

Vybrané: 25

	Kód	Název	ORP	Katastr	ÚP	ÚPO	Změna ÚP	Změna ÚPO	ILAS			
<input type="checkbox"/>	597201	Bohušov	Krnov	0 +	Neexistuje +	Neexistuje +	0 +	0 +	ILAS			
<input type="checkbox"/>	597210	Brantice	Krnov	0 +	Neexistuje +	Existuje	0 +	0 +	ILAS			
<input type="checkbox"/>	569607	Býkov-Láryšov	Krnov	0 +	Neexistuje +	Neexistuje +	0 +	0 +	ILAS			
<input type="checkbox"/>	552003	Čaková	Krnov	0 +	Neexistuje +	Existuje	0 +	0 +	ILAS			
<input type="checkbox"/>	551864	Dívčí Hrad	Krnov	0 +	Neexistuje +	Existuje	0 +	0 +	ILAS			
<input type="checkbox"/>	597325	Heřmanovice	Krnov	0 +	Neexistuje +	Existuje	0 +	0 +	ILAS			
<input type="checkbox"/>	551872	Hlinka	Krnov	0 +	Neexistuje +	Existuje	0 +	0 +	ILAS			
<input type="checkbox"/>	597341	Holčovice	Krnov	0 +	Neexistuje +	Existuje	0 +	0 +	ILAS			
<input type="checkbox"/>	597392	Hošťálkovo	Krnov	0 +	Neexistuje +	Existuje	0 +	0 +	ILAS			
<input type="checkbox"/>	597431	Janov	Krnov	0 +	Neexistuje +	Existuje	0 +	0 +	ILAS			
<input type="checkbox"/>	597449	Jindřichov	Krnov	0 +	Neexistuje +	Existuje	0 +	1 +	ILAS			
<input type="checkbox"/>	597511	Krasov	Krnov	0 +	Neexistuje +	Existuje	0 +	1 +	ILAS			
<input type="checkbox"/>	597520	Krnov	Krnov	0 +	Neexistuje +	Existuje	0 +	6 +	ILAS			
<input type="checkbox"/>	597554	Lichnov	Krnov	0 +	Neexistuje +	Existuje	0 +	0 +	ILAS			
<input type="checkbox"/>	597571	Liptaň	Krnov	0 +	Neexistuje +	Existuje	0 +	0 +	ILAS			
<input type="checkbox"/>	597635	Město Albrechtice	Krnov	0 +	Neexistuje +	Existuje	0 +	1 +	ILAS			
<input type="checkbox"/>	597716	Osoblaha	Krnov	0 +	Neexistuje +	Existuje	0 +	0 +	ILAS			
<input type="checkbox"/>	551848	Petrovice	Krnov	0 +	Neexistuje +	Existuje	0 +	0 +	ILAS			
<input type="checkbox"/>	597775	Rusín	Krnov	0 +	Neexistuje +	Existuje	0 +	1 +	ILAS			
<input type="checkbox"/>	551881	Slezské Pavlovice	Krnov	0 +	Neexistuje +	Existuje	0 +	0 +	ILAS			
<input type="checkbox"/>	597813	Slezské Rudoltice	Krnov	0 +	Neexistuje +	Existuje	0 +	0 +	ILAS			
<input type="checkbox"/>	597911	Třemešná	Krnov	0 +	Neexistuje +	Existuje	0 +	1 +	ILAS			
<input type="checkbox"/>	597937	Úvalno	Krnov	0 +	Neexistuje +	Neexistuje +	0 +	0 +	ILAS			
<input type="checkbox"/>	597970	Vysoká	Krnov	0 +	Neexistuje +	Existuje	0 +	0 +	ILAS			
<input type="checkbox"/>	597988	Zátor	Krnov	0 +	Neexistuje +	Neexistuje +	0 +	0 +	ILAS			

Ukázka zpřístupnění ÚPD v prostředí webové aplikace *Bezešvá mapa*

Územní plány obcí (bezešvá) - Mozilla Firefox

Šoubor Úpravy Zobrazit Historie Záložky Nástroje Nápoředa

Nástroje vyber obec Měřítko 1:39458 Geodní stránka Powered by T-MAPSERVER

Legenda ÚPD
Obecně závazná vyhláška
Přepnout projekt - konkrétní obec
Přepnout projekt - ÚPD pořizená krajem
Změny ÚPD

- Územní plány obcí - bezešvá
 - Grafická část
 - Hlavní výkres č. 1
 - Hlavní výkres č. 2
 - Inženýrské sítě
 - Doprava
 - Energetika
 - Vodní hospodářství
 - Veřejně prospěšné stavby
 - Zábor ZPF
 - Mapové podklady
 - Územní jednotky

Změny ÚPN!

eea grants
iceland liechtenstein norway

Moravskoslezský kraj

Slavkov Opava Oldřívov
Otice Branka u Opavy Raduň
Uhlířov Chvalíkovice Štáblovice

© Moravskoslezský kraj; © ČSÚ; Podkladová data (RZM 10) © ČÚZK; © T-MAPY Hradec Králové spol. s r. o.; © SHOCart spol. s r. o., Zlín; © GEODIS BRNO, spol. s r. o.

Ukázka zpřístupnění ÚPD v prostředí webové aplikace

Konkrétní obec

Územní plány obcí (pouze obec) - Mozilla Firefox

Šoubor Úpravy Zobrazit Historie Záložky Nástroje Nápořádá

Nástroje vyber obec Měřítko 1:91473 Geodní stránka Powered by T-MAPSERVER

Územní plány obcí - pouze obec

OPAVA

Územní plán

Změna v úplném znění č. 7

Mapové podklady

Rastrová mapa

Ortofotomapa 2003

Ortofotomapa 2006

Územní jednotky

Okresy

Obce s roz. působností

Obce s pov. ob. úřadem

Správní hranice obcí

Katastrální území

Změny ÚPN!

eea grants
iceland liechtenstein norway

Moravskoslezský kraj

Grafický výstup má pouze informativní charakter a nemá žádnou právní moc!
© Moravskoslezský kraj; © ČSU; Podkladová data (RZM 10) © CÚZK; © T-MAPY Hradec Králové spol. s r.o.; © SHOCart spol. s r.o., Zlín; © GEODIS BRNO, spol. s r.o.

Vybrané: 5

	Změna č. 7		Opava					
	Změna č. 1		Opava					
	Změna č. 2		Opava					
	Změna č. 4		Opava					
	Změna č. 6		Opava					

Ukázka zpřístupnění ÚPD v prostředí webové aplikace „Podvýkresy“

Územní plány obcí (pouze obec) - Mozilla Firefox

Šoubor Úpravy Zobrazit Historie Záložky Nástroje Nápořádá

Nástroje vyber obec Měřítko 1:91473 Geodní stránka Powered by T-MAPSERVER

Územní plány obcí - pouze obec

OPAVA

Územní plán

- Hlavní výkres č. 1
- Hlavní výkres č. 2
- Inženýrské sítě
- Doprava
 - Doprava silniční a železniční
 - Doprava cyklistická
 - Městská hromadná doprava
- Energetika
- Vodní hospodářství
 - Veřejně prospěšné stavby
 - Záběr ZPF
- Změna v úplném znění č. 7
- Mapové podklady
 - Rastrová mapa

Změny ÚPN!

eea grants iceland liechtenstein norway

Moravskoslezský kraj

Grafický výstup má pouze informativní charakter a nemá žádnou právní moc!

© Moravskoslezský kraj; © ČSU; Podkladová data (RZM 10) © CÚZK; © T-MAPY Hradec Králové spol. s r.o.; © SHOCart spol. s r.o., Zlín; © GEODIS BRNO, spol. s r.o.

Vybrané: 5

<input checked="" type="checkbox"/>	Změna č. 7		Opava					
<input checked="" type="checkbox"/>	Změna č. 1		Opava					
<input checked="" type="checkbox"/>	Změna č. 2		Opava					
<input checked="" type="checkbox"/>	Změna č. 4		Opava					
<input checked="" type="checkbox"/>	Změna č. 6		Opava					

Ukázka zpřístupnění ÚPD v prostředí webové aplikace *Legendy výkresů*

Mozilla Firefox

Soubor Úpravy Zobrazit Historie Záložky Nástroje nápověda

Opava

Územní plán obce	Změna v úplném znění č.7
Hlavní výkres č. 1	Hlavní výkres č. 1
Hlavní výkres č. 2	Hlavní výkres č. 2
Doprava silniční a železniční	Doprava silniční a železniční
Doprava cyklistická	Doprava cyklistická
Městská hromadná doprava	Zásobování el. energií
Zásobování el. energií	Zásobování plynem
Zásobování plynem	Zásobování vodou
Zásobování vodou	Kanalizace
Kanalizace	Veřejně prospěšné stavby
Veřejně prospěšné stavby	Zábor ZPF
Zábor ZPF	

505927_02_leg_zuz007.jpg (JPEG obrázek, 2828x4681 bodů) - Měřítko (16%) - Mozilla Firefox

Soubor Úpravy Zobrazit Historie Záložky Nástroje nápověda

ÚZEMNÍ PLÁN MĚSTA OPAVY

B.2 Komplexní urbanistický návrh - vč. změn č. 1, 2, 4, 6

M. : 1 : 1 000

LEGENDA :

ÚZEMNÍ PLOCHY	SOUPIS PLOCH	OPRAVA	VEŘEJNÁ PLOCHA	VEŘEJNÁ PLOCHA
<p>ÚZEMNÍ PLOCHY</p> <p>SOUPIS PLOCH</p> <p>OPRAVA</p> <p>VEŘEJNÁ PLOCHA</p> <p>VEŘEJNÁ PLOCHA</p>	<p>SOUPIS PLOCH</p> <p>OPRAVA</p> <p>VEŘEJNÁ PLOCHA</p>	<p>OPRAVA</p> <p>VEŘEJNÁ PLOCHA</p>	<p>VEŘEJNÁ PLOCHA</p> <p>VEŘEJNÁ PLOCHA</p>	<p>VEŘEJNÁ PLOCHA</p> <p>VEŘEJNÁ PLOCHA</p>

OCHRANNÁ PÁSMA KULTURNÍCH PAMÁTEK

HYGIENICKÁ OCHRANNÁ PÁSMA

Ukázka zpřístupnění ÚPD v prostředí webové aplikace

Výběr obce

Územní plány obcí (pouze obec) - Mozilla Firefox

Šoubor Úpravy Zobrazit Historie Záložky Nástroje Nápověda

Nástroje Změny ÚPD vyber obec Měřítko 1:22627 Geodní stránka Powered by T-MAPSERVER

Legenda ÚPD
Obecně závazná vyhláška
Přepnout projekt - bežešvá mapa ÚP obcí
Změny ÚPD

Územní plány obcí - pouze obec
 CHVALÍKOVICE
 Hlavní výkres č. 1
 Hlavní výkres č. 2
 Inženýrské sítě
 Doprava
 Energetika
 Vodní hospodářství
 Veřejně prospěšné stavby
 Zábor ZPF
 Mapové podklady
 Územní jednotky

Změny ÚPN!

eea grants
iceland liechtenstein norway

Moravskoslezský kraj

Hradec nad Moravicí
Branka u Opavy
Chvalíkovice
Opava
Raduň
Vršovice

Grafický výstup má pouze informativní charakter a nemá žádnou právní moc!
© Moravskoslezský kraj; © ČSÚ; Podkladová data (RZM 10) © ČÚZK; © T-MAPY Hradec Králové spol. s r. o.; © SHOCart spol. s r. o., Zlín; © GEODIS BRNO, spol. s r. o.

Vybrané: 1

Změna č. 1	Chvalíkovice
------------	--------------

Ukázka zpřístupnění ÚPD v prostředí webové aplikace

Změny ÚPD

Obce - Mozilla Firefox

Šoubor Úpravy Zobrazit Historie Záložky Nástroje nápověda

eea grants Moravskoslezský kraj **Obce** Úvod Nápověda
Přehled Výběr Navigace: ORP - **Obce** - Katastry - ÚPD - Grafická část | Druhy výkresů

Obce
Vybrané: 1

	Kód	Název	ORP	Katastr	ÚP	ÚPO	Změna ÚP	Změna ÚPO	ILAS		
<input type="checkbox"/>	569909	Chvalikovice	Opava	0 +	Neexistuje +	Existuje	0 +	1 +	ILAS		

Územně plánovací dokumentace - Změny ÚPO
Vybrané: 1



	Typ	Název	Úplné znění	Nabytí účinnosti	Obec	Katastr				
<input type="checkbox"/>	Změny ÚPO	Změna č. 1	NE		Chvalikovice					

Ukázka zpřístupnění ÚPD v prostředí webové aplikace

Změna - výkresy

Územně plánovací dokumentace - Mozilla Firefox

Šoubor Úpravy Zobrazit Historie Záložky Nástroje nápověda



Územně plánovací dokumentace
Úvod Nápověda

Přehled Výběr
Navigace: ORP - Obce - Katastry - ÚPD - Grafická část | Druhy výkresů

Územně plánovací dokumentace

Vybrané: 1

	Typ	Název	Úplné znění	Nabytí účinnosti	Obec	Katastr					
<input checked="" type="checkbox"/>	Změny ÚPO	Změna č. 1	NE		Chvalikovice						

Grafická část

Vybrané: 8



	Název	Existuje	Počet listů	Velikost listů	Podvýkres					
<input checked="" type="checkbox"/>	Hlavní výkres č. 1	ANO			0 +					
<input checked="" type="checkbox"/>	Hlavní výkres č. 2	ANO			0 +					
<input checked="" type="checkbox"/>	Inženýrské sítě	NE			0 +					
<input checked="" type="checkbox"/>	Doprava	NE			0 +					
<input checked="" type="checkbox"/>	Energetika	ANO			0 +					
<input checked="" type="checkbox"/>	Vodní hospodářství	NE			0 +					
<input checked="" type="checkbox"/>	Veřejné prospěšné stavby	ANO			0 +					
<input checked="" type="checkbox"/>	Zábor zemědělského půdního fondu	ANO			0 +					

Ukázka zpřístupnění ÚPD v prostředí webové aplikace

Změna - výkresy




Grafická část - Mozilla Firefox

Šoubor Úpravy Zobrazit Historie Záložky Nástroje nápověda



Grafická část
Úvod Nápověda
















Navigace: [ORP](#) - [Obce](#) - [Katastry](#) - [ÚPD](#) - [Grafická část](#) | [Druhý výkresů](#)

Grafická část
Vybrané: 1

Název	Existuje	Počet listů	Velikost listů	Podvýkres	typ / název ÚPD	Obec	Katastr			
<input checked="" type="checkbox"/> Hlavní výkres č. 2	ANO			0 +	Změny ÚPO / Změna č. 1	Chvalikovice				

[PŘIDAT](#)

Přílohy - obrázky
Vybrané: 3

Název	Poznámka	Datum vložení	Naposledy editoval	Anonym. přís.				
569909_02_leg_z001.jpg 	legenda	2.12.2008 12:31:34						
569909_02_01_z001.jpg 	list č. 1	23.1.2009 13:35:28						
569909_02_02_z001.jpg 	list č. 2	23.1.2009 13:35:42						

[PŘIDAT](#)

Přílohy - ostatní
Vybrané: 0

Pro novou verzi dokumentu použij ikonu editace na příslušné příloze !!!

Ukázka zpřístupnění ÚPD v prostředí webové aplikace ÚPD pořizená krajem – VÚC Jeseníky

ÚPD pořizená krajem - Mozilla Firefox

Šoubor Úpravy Zobrazit Historie Záložky Nástroje Návod

Nástroje vyber obec Měřítko 1:84567 Geodní stránka Powered by T-MAPSERVER

- ÚPD pořizená krajem
 - VÚC Jeseník
 - ÚP
 - ÚP po 1. změně
 - Hlavní výkres č. 1
 - Veřejně prospěšné stavby
 - VÚC Opava
 - VÚC Ostrava
 - VÚC Beskydy
 - ZÚR - výkresy
 - Mapové podklady
 - Územní jednotky

eea grants iceland liechtenstein norway

Moravskoslezský kraj

Grafický výstup má pouze Dětichov nad Bystřicí žádnou právní moc!

© Moravskoslezský kraj; © ČSÚ; Podkladová data (RZM 10) © ČÚZK; © T-MAPY Hradec Králové spol. s r. o.; © SHOCart spol. s r. o., Zlín; © GEODIS BRNO, spol. s r. o.

Ukázka zpřístupnění ÚPD v prostředí webové aplikace

Nástroje | Legenda ÚPD | vyber obec | Měřítko 1:90935 | Powered by T-MAPSERVER

Legenda ÚPD
 Obecně závazná vyhláška
 Přepnout projekt - konkrétní obec
 Přepnout projekt - ÚPD pořizovaná krajem
 Změny ÚPD

- Územní plány obcí - bezešvá
- Grafická část
 - Hlavní výkres č. 1
 - Hlavní výkres č. 2
 - Inženýrské sítě
 - Doprava
 - Energetika
 - Vodní hospodářství
 - Veřejně prospěšné stavby
 - Zábor ZPF
- Mapové podklady
- Územní jednotky

Změny ÚPN!

eea grants
Iceland liechtenstein norway

Moravskoslezský kraj

Město Albrechtice

© Moravskoslezský kraj; © ČSÚ; Podkladová data (RZM 10) © ČÚZK; © T-MAPY Hradec Králové spol. s r.o.; © SHOCart spol. s r.o., Zlín; © GEODIS BRNO, spol. s r.o.

Hotovo

Ukázka zpřístupnění ÚPD v prostředí webové aplikace

JEDNOTLIVÉ VÝKRESY ÚPD

VYHLEDÁVACÍ FUNKCE

ZMĚNY ÚPD

PROPOJENÍ EVIDENCE ILAS IKAS

OBECNĚ ZÁVAZNÁ VYHLÁŠKA

LEGENDA

OBECNĚ ZÁVAZNÁ VYHLÁŠKA OBCI TRHEŠŇSKÁ č. 12/2012
o ZÁVAZNÝCH ČÁSTECH ÚZEMNÍHO PLÁNU obce Trhešň
 Schvázeno v obci Trhešň ve zasedání obce č. 12/2012 v souladu s ustanovením § 17 odst. 2 písm. c) zákona č. 183/2019 Sb., ve znění účinném k datumu této vyhlášky, a v souladu s ustanovením § 17 písm. c) a § 81 odst. 2 písm. b) zákona č. 183/2019 Sb., v platném znění, rozhodl zastupitelstvo obce.

Část 5.
Výhled územního plánu

Plán 1.
Územní plán

1. Územní plán územní území obce Trhešň je určen pro územní plánování, administrativní a katastrální účely. Územní plán je schválen zastupitelstvem obce Trhešň dne 12.12.2012, jednatel zastupitelstva obce Trhešň, Ing. Miroslav Štáhl, zastupitel obce, a 81 zastupitelů obce č. 12/2012, v souladu s ustanovením § 17 písm. c) a § 81 odst. 2 písm. b) zákona č. 183/2019 Sb., v platném znění, rozhodl zastupitelstvo obce.

2. Územní plán územní území obce Trhešň je určen pro územní plánování, administrativní a katastrální účely. Územní plán je schválen zastupitelstvem obce Trhešň dne 12.12.2012, jednatel zastupitelstva obce Trhešň, Ing. Miroslav Štáhl, zastupitel obce, a 81 zastupitelů obce č. 12/2012, v souladu s ustanovením § 17 písm. c) a § 81 odst. 2 písm. b) zákona č. 183/2019 Sb., v platném znění, rozhodl zastupitelstvo obce.

Děkuji za pozornost!

Drahomíra Zedníčková
dzednickova@geodis.cz
724013046