

Silniční infrastruktura v kraji Vysočina

Radek Handa

Silniční síť ve vlastnictví kraje Vysočina

silnice II. třídy: 1 631 km

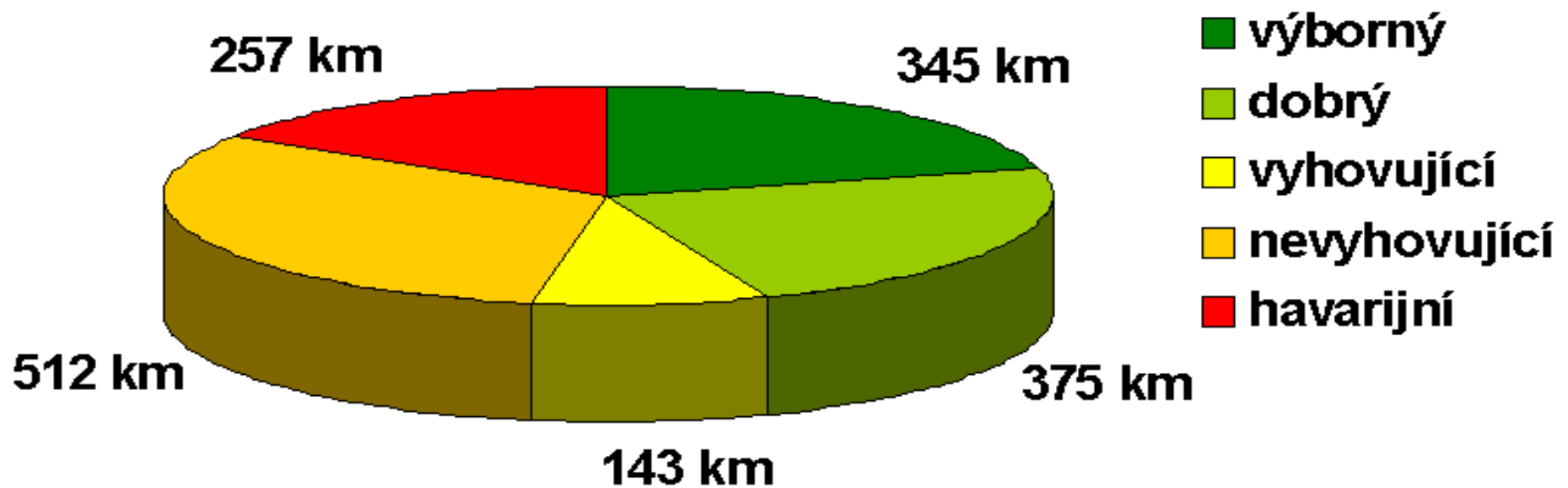
silnice III. třídy: 2 949 km

CELKEM: 4 580 km

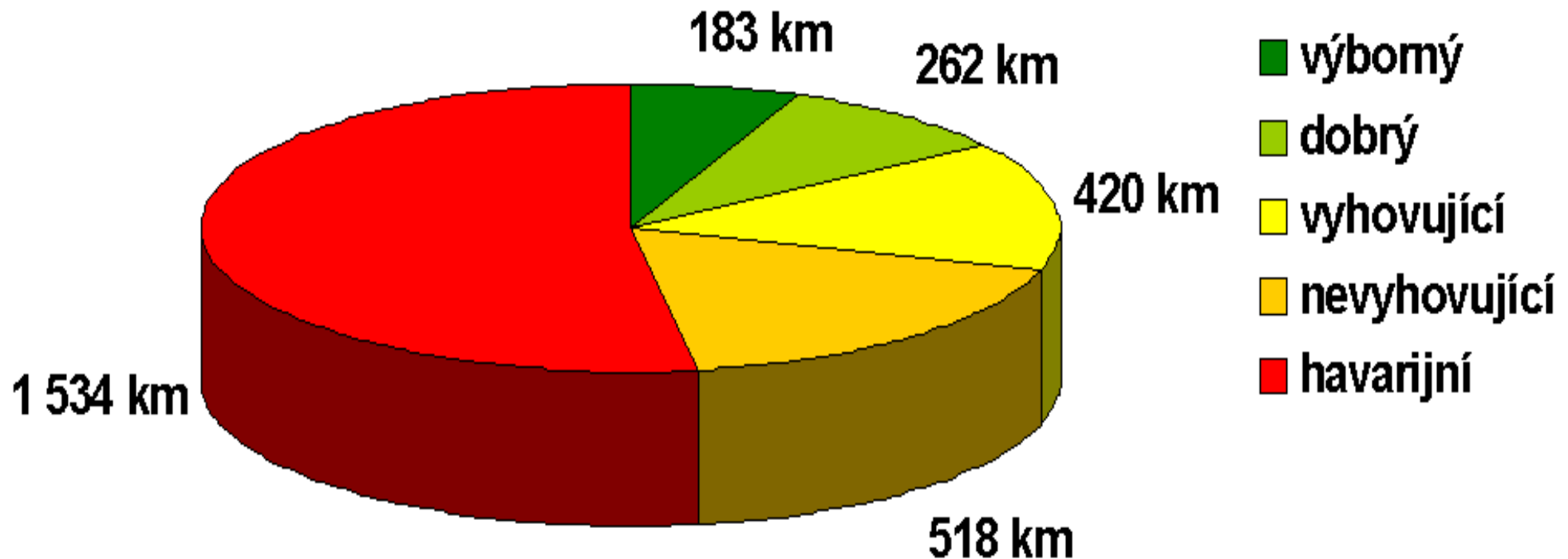
Hledání efektivního řešení

- **analýza současného stavu**
- **určení priorit**
 - vazba na nadřazenou silniční síť ve vlastnictví státu
 - póly růstu
 - hvězdicový systém
 - tendence intensity dopravy
- **střednědobý investiční plán**
 - komplexní řešení dostupnosti významných sídel
 - vazba na disponibilní zdroje

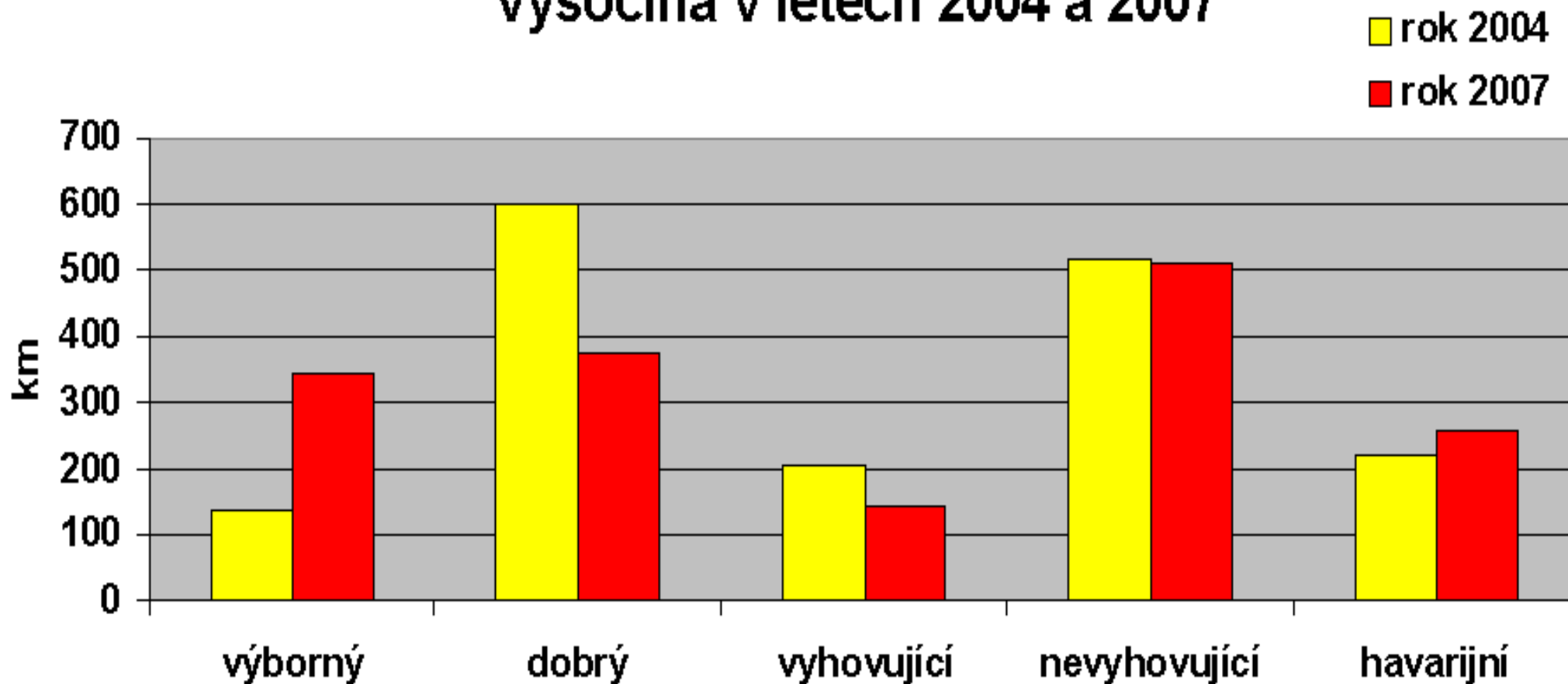
Stav povrchu silnic II. tříd v roce 2007 v kraji Vysočina



Stav povrchu silnic III. tříd v roce 2007 v kraji Vysočina

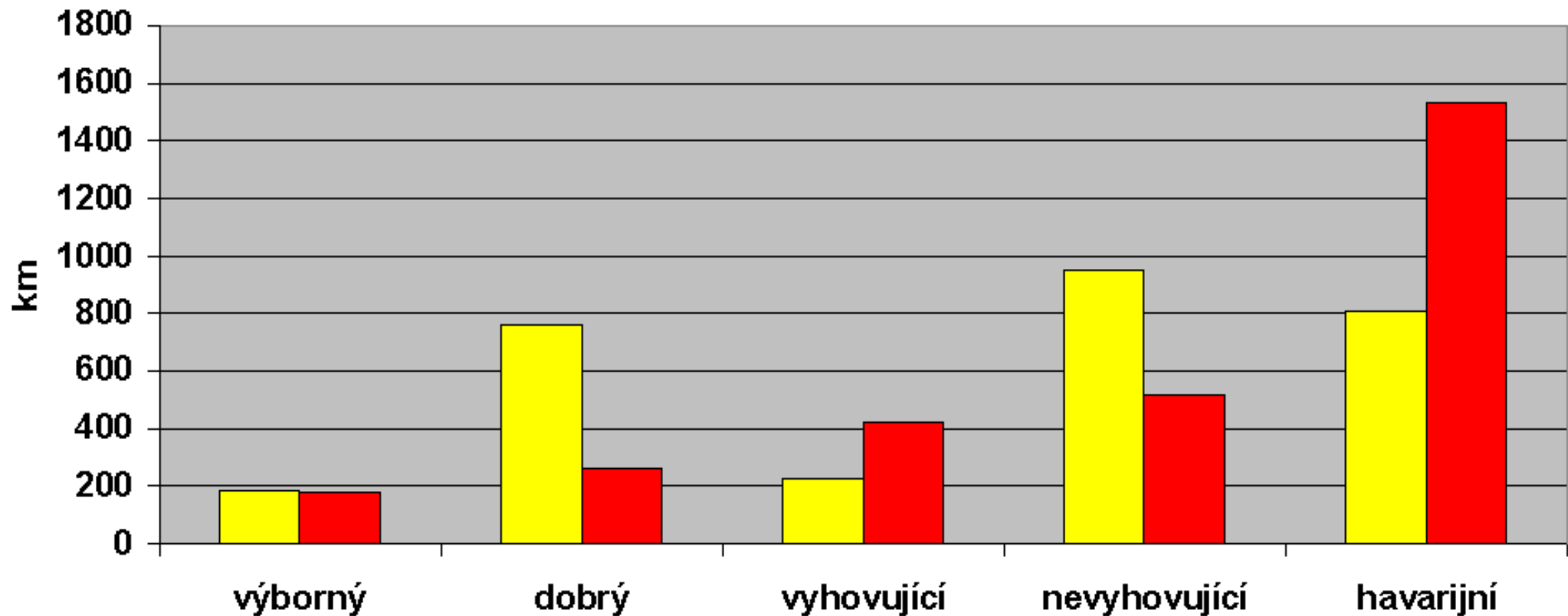


Srovnání stavu povrchu vozovek silnic II. třídy v kraji Vysočina v letech 2004 a 2007



Srovnání stavu povrchu vozovek silnic III. třídy v kraji Vysočina v letech 2005 a 2007

■ rok 2005
■ rok 2007



Určení priorit

Páteří silniční síť kraje Vysočina

tvoří základní a rozhodující komunikační spojení významných center osídlení regionu a zabezpečuje propojení se sousedními kraji. Zároveň tato síť tvoří prioritní osu dopravního spojení, na kterou navazují ostatní pozemní komunikace na území kraje Vysočina.

Střednědobý investiční plán

II/360 Oslavička – obchvat 2. stavba	II/602 hr. kraje – Pelhřimov, 5. stavba	II/602 Olešná – obchvat
II/353 Bohdalov – obchvat	II/128 Pacov – Lukavec, 2. stavba	II/602 Jihlava – Dvorce
II/405 Brtnice – Zašovice	II/347 Světlá n. S. – D1, 1. stavba	II/353 Velký Beranov – obchvat
II/602 hr. kraje – Pelhřimov, 2. stavba	II/344 Havl. Brod – Chotěboř, 1. stavba	II/353 D1 – Rytířsko – Jamné
II/602 hr. kraje – Pelhřimov, 1. stavba	II/405 Okříšky – průtah	II/353 Stáj – Zhoř
Severojižní propojení kraje Vysočina - 2	II/360 Třebíč – Velké Meziříčí, zbývající úseky	II/353 Bohdalov – Rudolec
II/360 Štěpánovice – Vacenovice	II/602 hr. kraje – Pelhřimov, 4. stavba	II/353 Žďár n. S. – Nové Veselí
II/602 hr. kraje – Pelhřimov, 3. stavba	II/360 Velké Meziříčí – JV obchvat	II/128 Salačova Lhota – obchvat
II/405 Příseka – Brtnice	II/405 Zašovice – Okříšky	II/128 Pacov – Lukavec, 3. stavba
II/360 ul. Rafaelova – Pocoucov	II/405 Brtnice	II/128 Pacov – Lukavec, 4. stavba
II/128 Pacov – Lukavec, 1. stavba	II/405 Příseka – obchvat	II/344 Dolní Krupá
II/150 Havlíčkův Brod – Okrouhlice	II/405 Krahulov – I/23	II/344 Havl. Brod – Chotěboř, 2. stavba
II/399 Stropěšín – most ev. č. 399-002	II/405 Okříšky – Krahulov	II/344 Havl. Brod – Chotěboř, 3. stavba
Přeložka silnice II/352 Jihlava – Heroltice	II/602 Sedliště - obchvat	II/347 Světlá n. S. – D1, 2. stavba
II/152 Jaroměřice – Hrotovice – hr. kraje, 1. stavba		

Radek Handa

handa.r@kr-vysocina.cz

Krajský úřad kraje Vysočina
Sekce pro rozvoj regionu
Odbor dopravy a silničního hospodářství
Oddělení projektového řízení