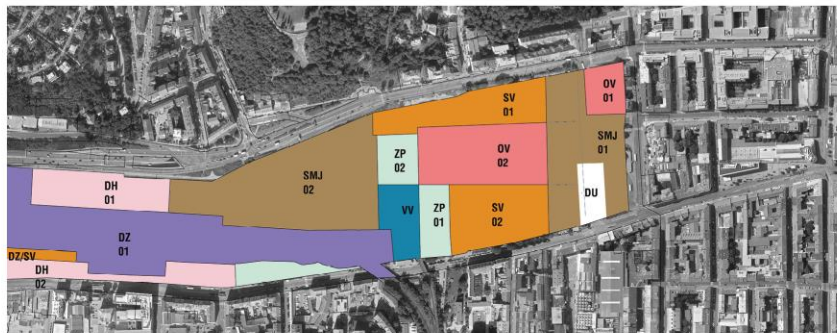




2014 SCHVÁLENÝ ÚZEMNÍ PLÁN



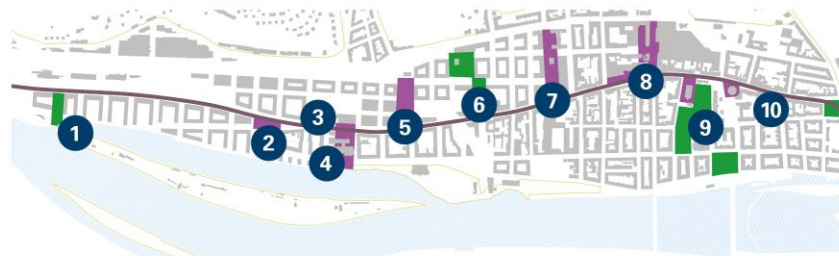
FUNKČNÍ VYUŽITÍ SMÍCHOV CITY

- | | | | |
|--|------------------------|-----------------------|-----------------------|
| 1 Logistické centrum | 4 Přednádražní prostor | 8 Občanská vybavenost | 12 Boulevard |
| 2 Smíchovské nádraží | 5 Železniční koridor | 9 ZŠ | 13 Administrativa |
| 3 Parkoviště P+R
Autobusové nádraží | 6 Administrativa | 10 Školní park | 14 Kultura |
| | 7 Park | 11 Bydlení | 15 Náměstí Na Knížecí |



2014 VYMEZENÍ ULIČNÍCH BLOKŮ – GENEREL JIŽNÍHO SMÍCHOVA

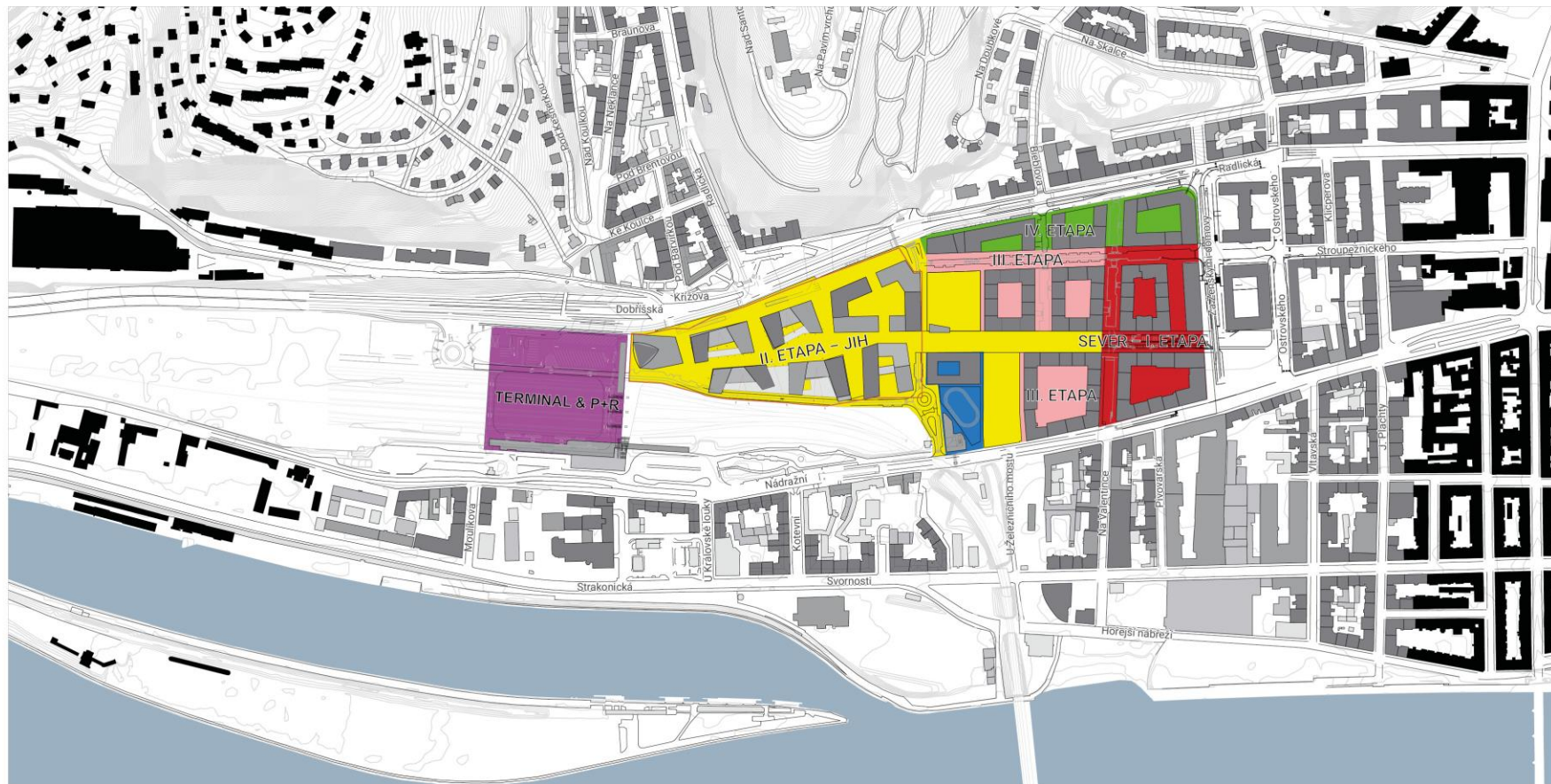
- | | | | |
|---------------------------|---|-----------------------|-------------------------|
| 1 Maják
Císařská louka | 3 Smíchovské nádraží –
centrální přestupní bod | 5 Náměstí Radlická | 8 Anděl |
| 2 Nádražní triangl | 4 Nábřeží smíchovského
nádraží | 6 Školní a Horní park | 9 Nám. a park 14. října |
| | | 7 Radniční náměstí | 10 Arbesovo náměstí |

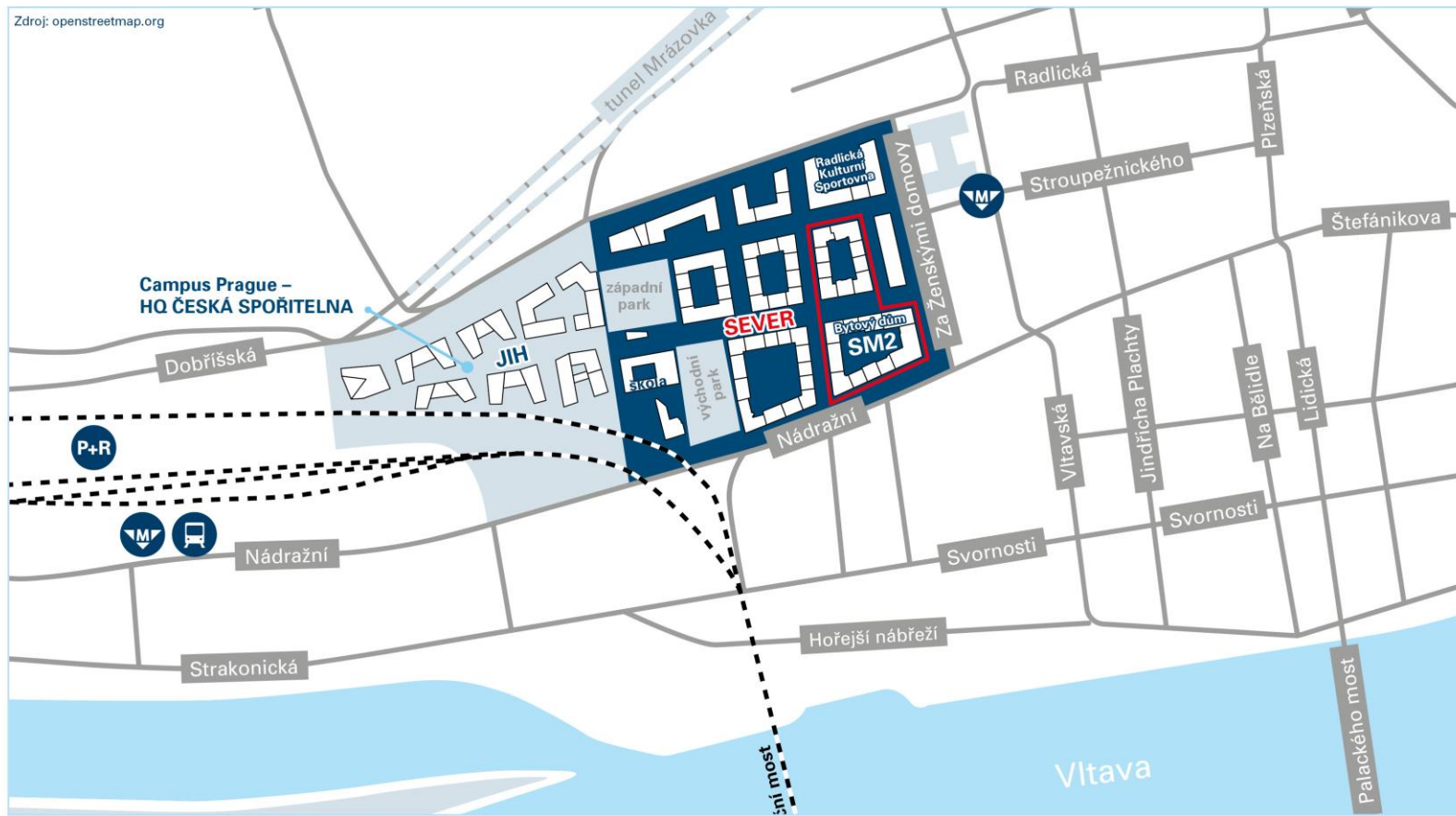


2016 PLÁNOVÁNÍ VEŘEJNÝCH PROSTOR



Nový boulevard s živým parterem – ilustrační vizualizace







Život bez kompromisů



Ideální dostupnost



Klid uprostřed města



Výhled na Pražský hrad



2018 NOVÁ PODOBA – PODÉLNÝ PARK – I. ETAPA



1 Podélný park – realizační návrh



2 Podélný park – realizační návrh



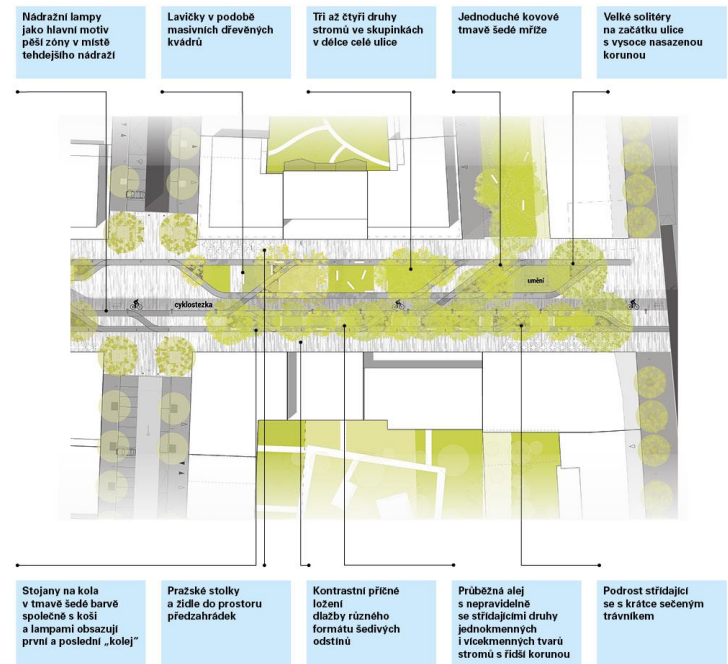
3 Podélný park – realizační návrh



4 Podélný park – realizační návrh

HLAVNÍ SITUACE – PODÉLNÝ PARK

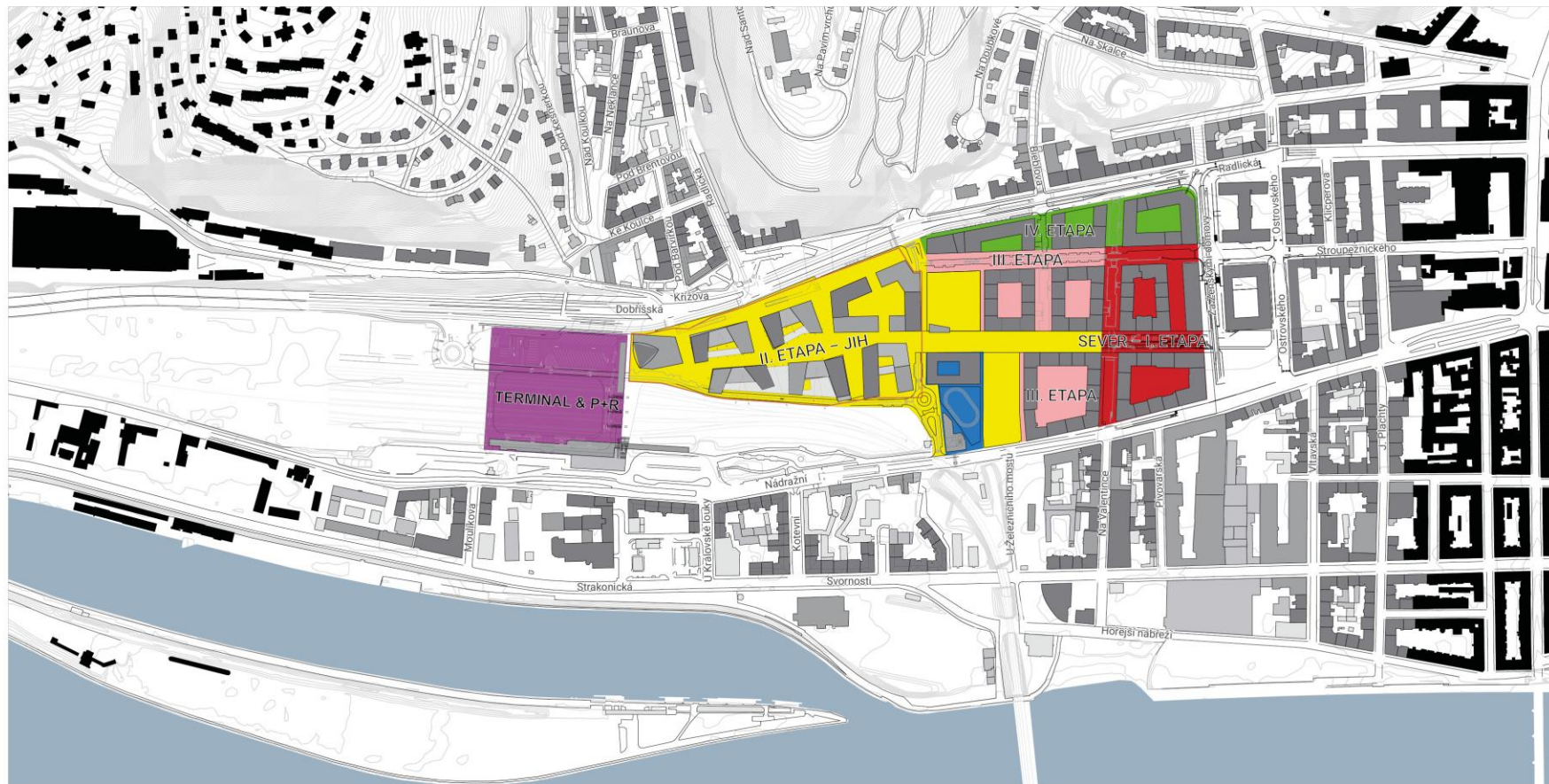
V rámci participace si lidé přejí připomenout železniční historii tohoto místa. Symbolicky jsme ji tedy promítlí do návrhu pěší zóny. Souběh kolejí, jejich křížení a prolínání je přepsáno do dynamického uspořádání podélného členění pěší zóny. Řazení „kolejiště“ obepíná lineární park a posiluje čitelnost funkčního uspořádání pěších páسů, pobytových předzahrádek a cyklopruhů. Páteří pěší zóny se stává linie osvětlení z autentických nádražních lamp. Výběr zeleně i uspořádání a design mobiliáře je navržen jedinečně a osobitě.





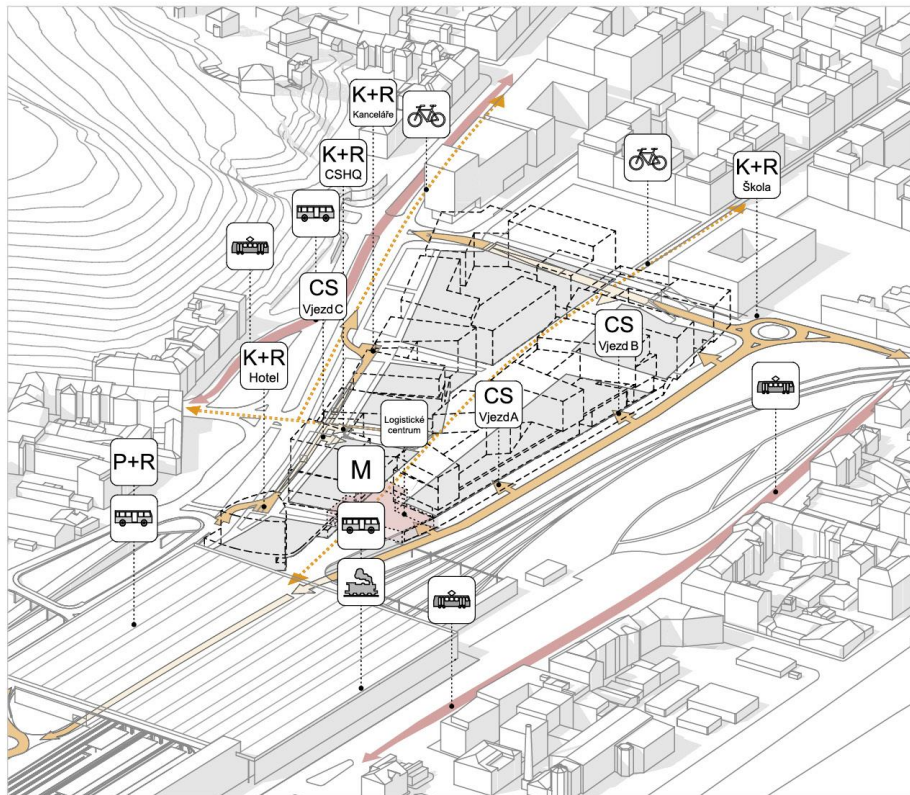




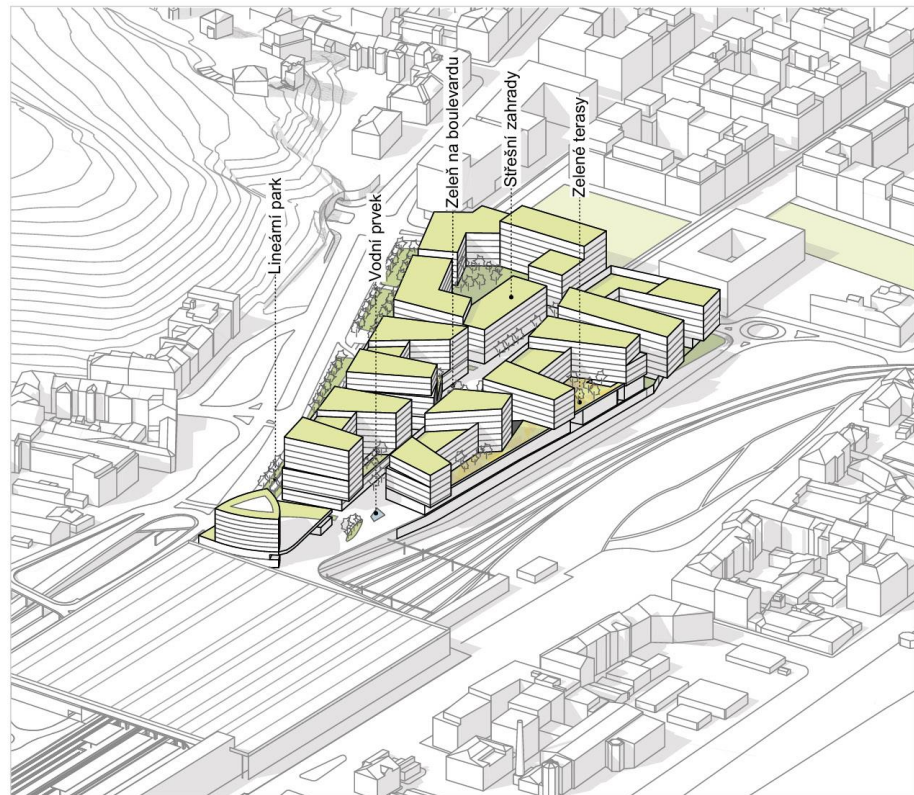




DOPRAVNÍ OBSLUHA



NÁVRH ZELENĚ









Náměstí České spořitelny – Večerní inspirace

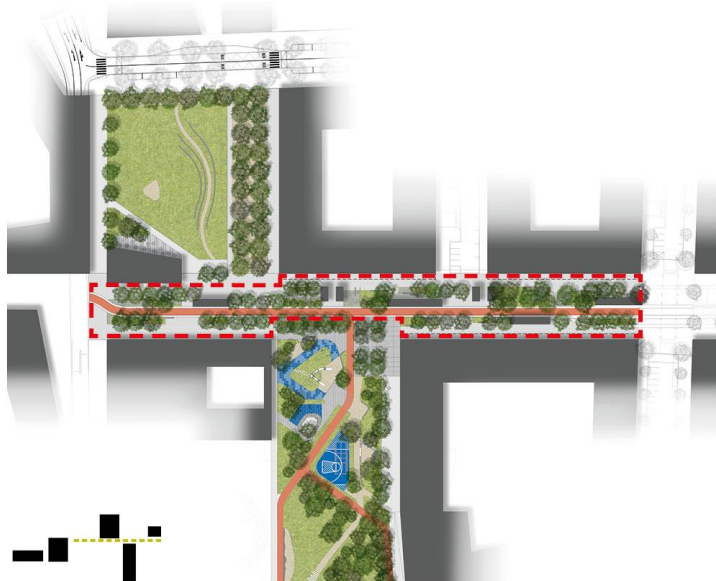


Náměstí České spořitelny – Kluziště



Náměstí České spořitelny – Sousedské slavnosti

2019 LINEÁRNÍ PARK (BOULEVARD)



- > provázanost s předchozí etapou Smíchov City – Sever a Jih
- > městská alej
- > nová čtvrť protkaná vitální přírodní linií
- > náplní bohatý boulevard
- > multifunkční kiosky – sezení, setkávání, místo pro odpočinek, prodejní stánky
- > řešení přívětivé pro cyklisty



2019 AKTIVNÍ ŠKOLNÍ PARK




- > městská krajina propojená cyklostezkou s břehy řeky
- > vazba k plánované výstavbě základní školy
- > sportovní hřiště, venkovní posilovna, lezecká stěna i dětské hřiště
- > prostory pro relaxaci a podporu komunity



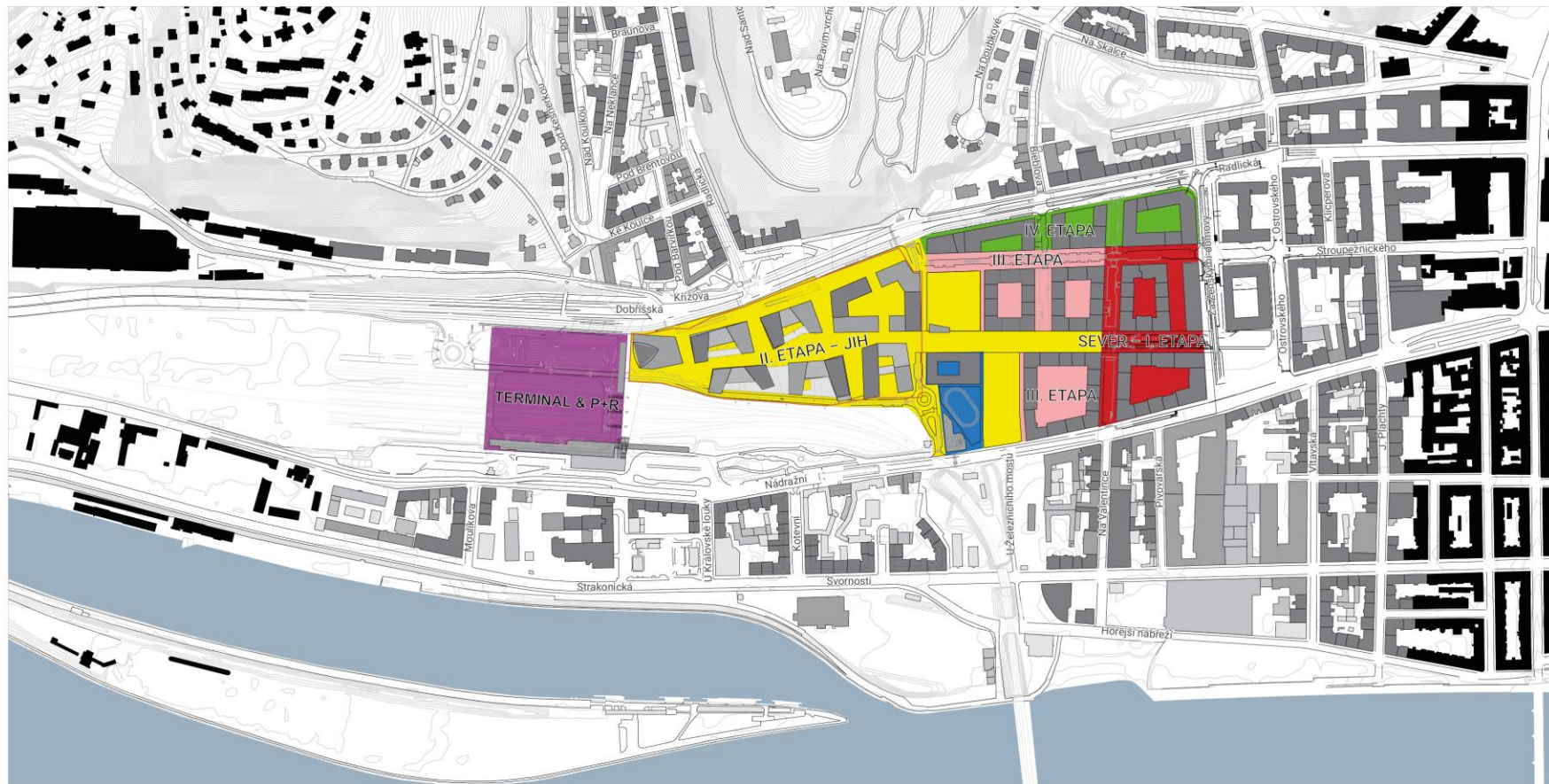
2019 OTEVŘENÝ ZÁPADNÍ PARK



- > volná plocha zeleně s multifunkčním využitím
- > návaznost na městskou dopravu
- > místo k setkávání a komunitní zázemí
- > platforma příležitostných kulturních akcí







2020 NÁMĚSTÍ RADLICKÁ



Náměstí Radlická





Náměstí Radlická



Náměstí Radlická

www.sekyragroup.cz