

**PARTICIPATIVNÍ
PLÁNOVÁNÍ**



- 1 -

~~VĚŘEJNÉ PROJEDNÁNÍ~~

SMÍCHOV CITY: OD NÁDRAŽÍ K NOVÉ ČTVRTI



**ZAPOJENÍ SUBJEKTŮ
NEBO LIDÍ, KTERÉ
NENÍ NUTNÉ ZE
ZÁKONA (NEBO ZE
ZVYKU) K REALIZACI
PROJEKTU ZAPOJIT**

**LIDI NEBO SUBJEKTY,
KTERÝCH SE PROJEKT
NĚJAKÝM ZPŮSOBEM
DOTÝKÁ**

PROČ ZAPOJOVAT
VEŘEJNOST?

Využití místních znalostí



Včasné odhalení potenciálních konfliktů



Větší legitimita a přijetí plánovacích výstupů



Větší pocit sounáležitosti s místem



Lepší dialog mezi občany, vlastníky, odborníky, politiky



Rozvoj demokratických dovedností



PARTICIPATIVNÍ PLÁNOVÁNÍ

=

PŘÍSTUP

- 2 -


PŘÍSTUP

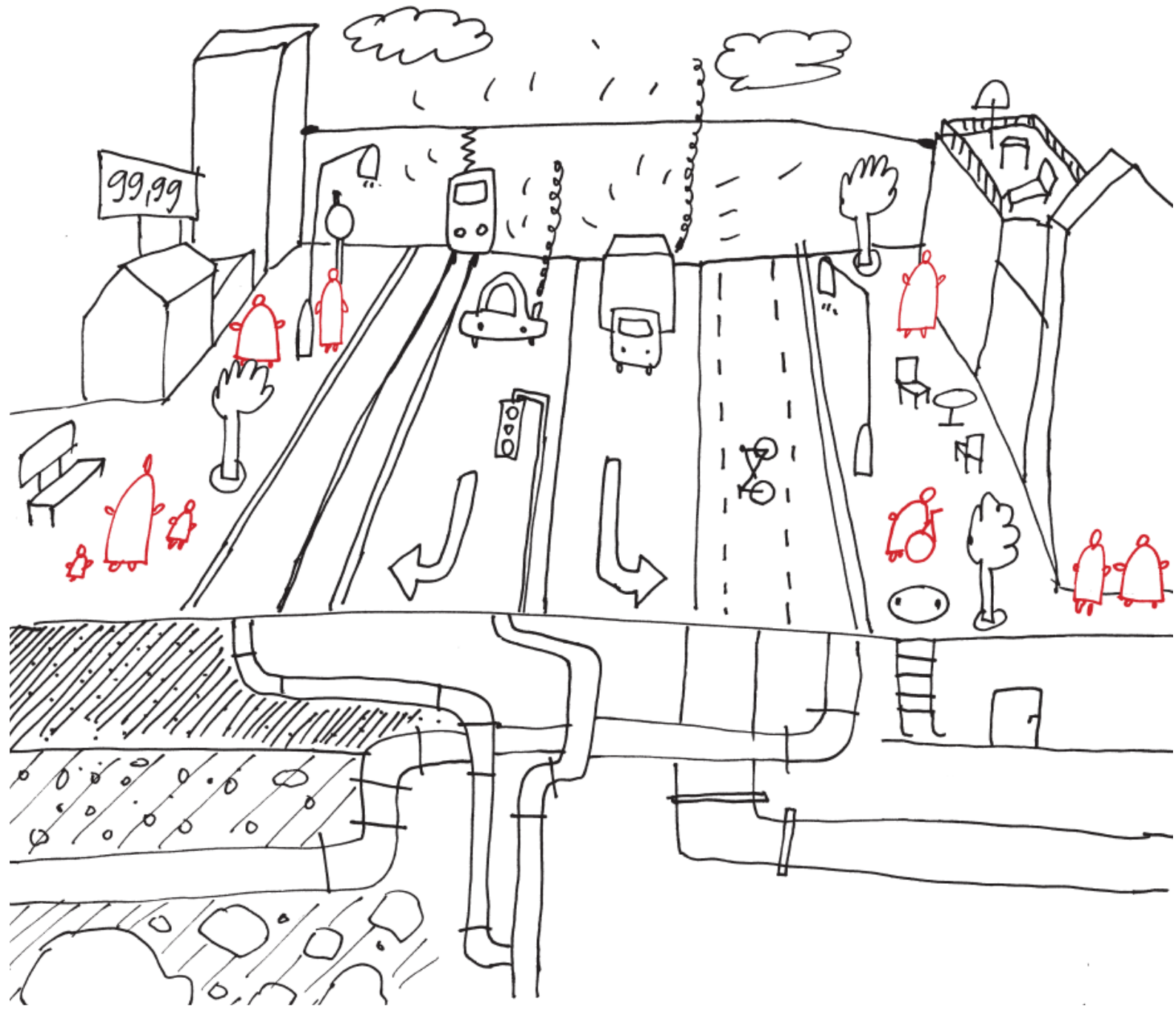
PŘÍSTUP

=

USER-CENTERED DESIGN

COLLABORATIVE PLANNING





K O M U N I K A C E

K O O P E R A C E

K O O R D I N A C E

KOMUNIKACE

KOOPERACE

KOORDINACE

KO - (CO -)

=

KO - (CO -)

=

SPOLEČNĚ

K O M U N I K A C E

BUDOUCNOST BROWNFIELDU BUBNY-ZÁTOČ

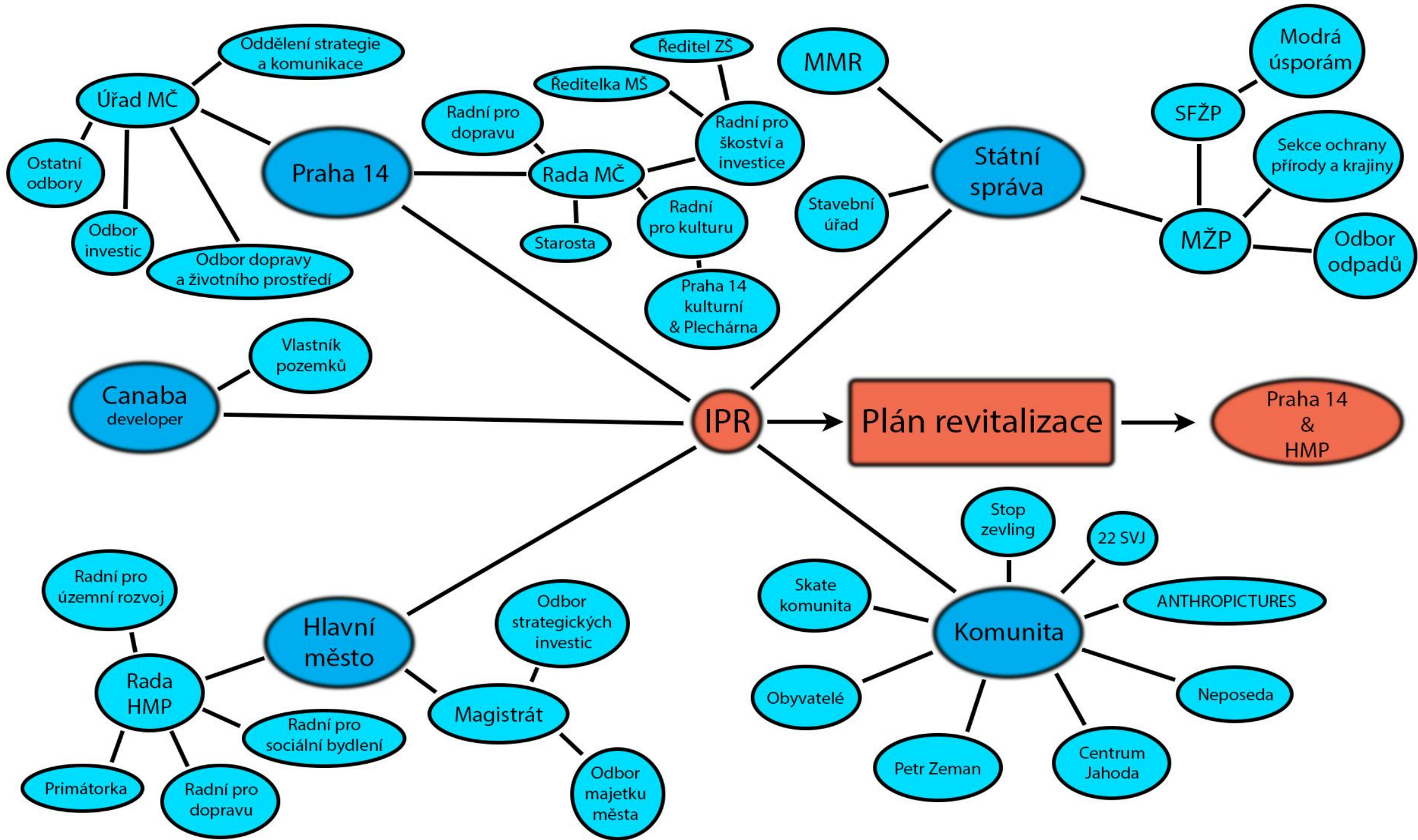


Panel with text and images on the left side of the booth.

Panel with text and images on the right side of the booth.



KOOPERACE
(SPOLUPRÁCE)



KOORDINACE



- VYMEZENÍ ŘEŠENÉHO ÚZEMÍ VNITROBLUKU VYBÍRALOVA A OKOLÍ
 - PROSTOROVÉ VYMEZENÍ SOUBORU OPATŘENÍ
 - PROSTOROVÉ VYMEZENÍ SOUBORU OPATŘENÍ ZA HRANICI ŘEŠENÉHO ÚZEMÍ
 - Prostorové vymezení opatření (investičního celku, či záměru)
 - investor opatření - hl. m. Praha
 - investor opatření - MČ Praha14
 - investor opatření - sdružení vlastníků jednotek
 - investor opatření - soukromý subjekt
 - investor opatření - TSK Praha (oblastní správa)
-
- kategorie opatření - pravidla, koncepce, metody
 - kategorie opatření - investice
 - kategorie opatření - opravy
 - kategorie opatření - údržba
 - kategorie opatření - organizace, program

1.07 ↓
 Rekonstrukce povrchů
 ulice Vybíralova

popis opatření:
 číslo v akčním plánu
 kategorie
 název akce

SMÍCHOV CITY

SMÍCHOV CITY

----- 20 ha

----- 3,300 obyvatel

----- 9,000 pracovních míst

----- 500 žáků

----- 40% zastavěná plocha

----- 60% veřejná prostranství, parky, vnitrobloky

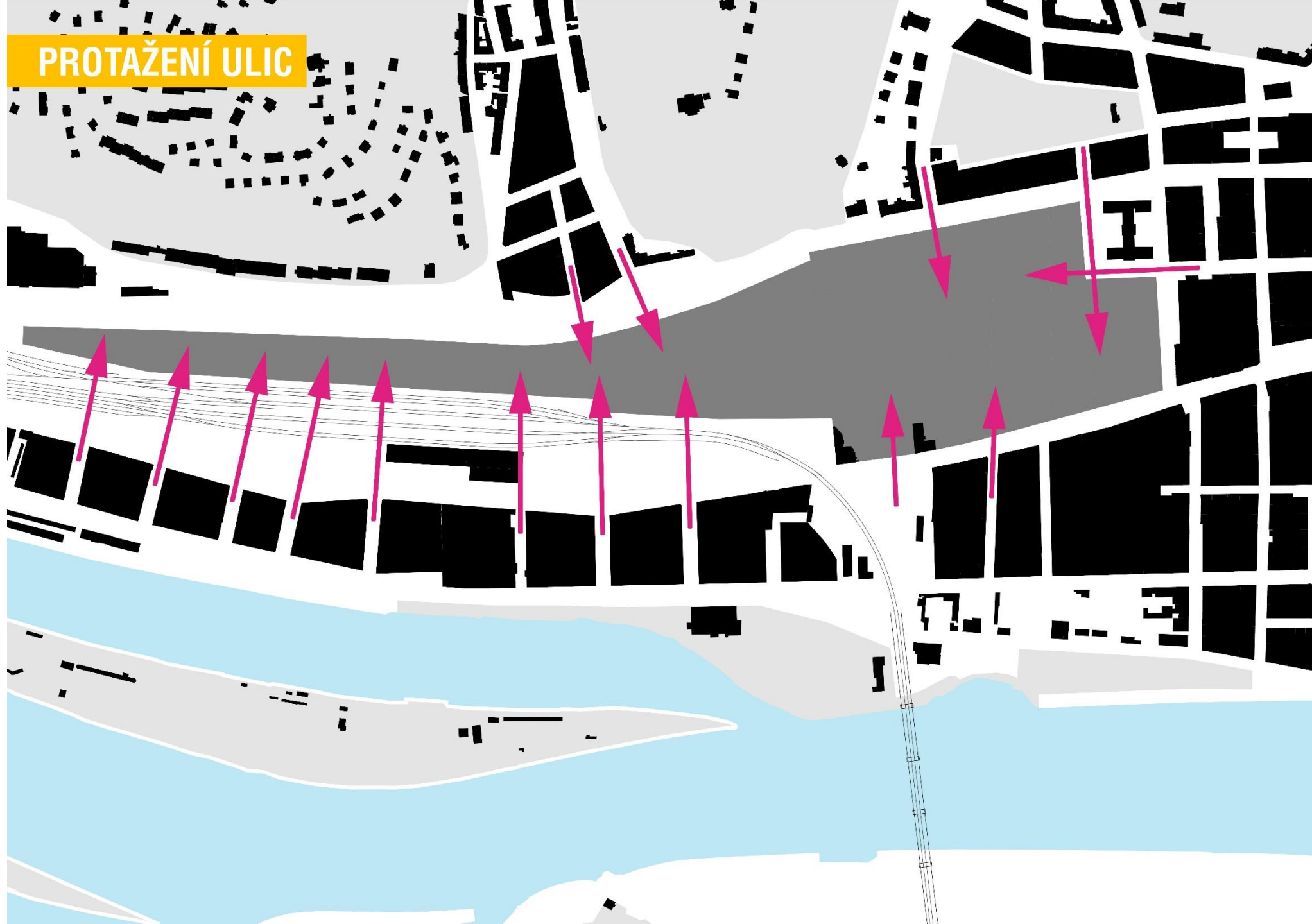
SMÍCHOV CITY

- Urbanismus dán studií A69 v roce 2012
- Mezinárodní soutěž na první fázi (sever) v roce 2014
- Zapojení veřejnosti v letech 2016-2017 (veřejné prostory a služby)
- Koordinace desítek subjektů
 - Terminál Smíchov, jižní část Smíchov City
 - Veřejný prostor
 - Doprava & Infrastruktura
 - Vybavenost

- 3 -

ROZSAH PARTICIPACE

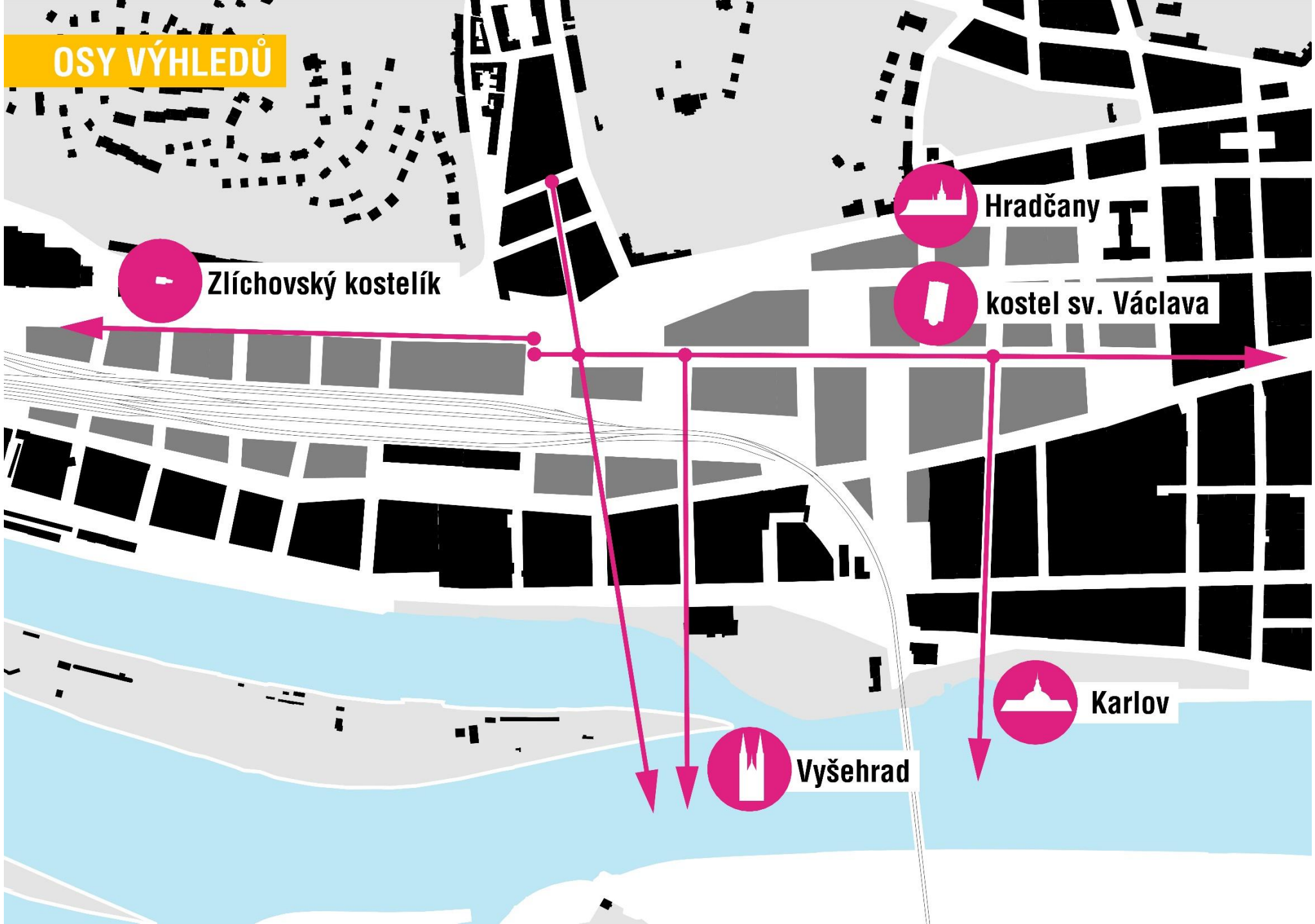
PROTAŽENÍ ULIC



NAVÁZÁNÍ BLOKOVÉ STRUKTURY



OSY VÝHLEDŮ



Zlíchovský kostelík



Hradčany



kostel sv. Václava

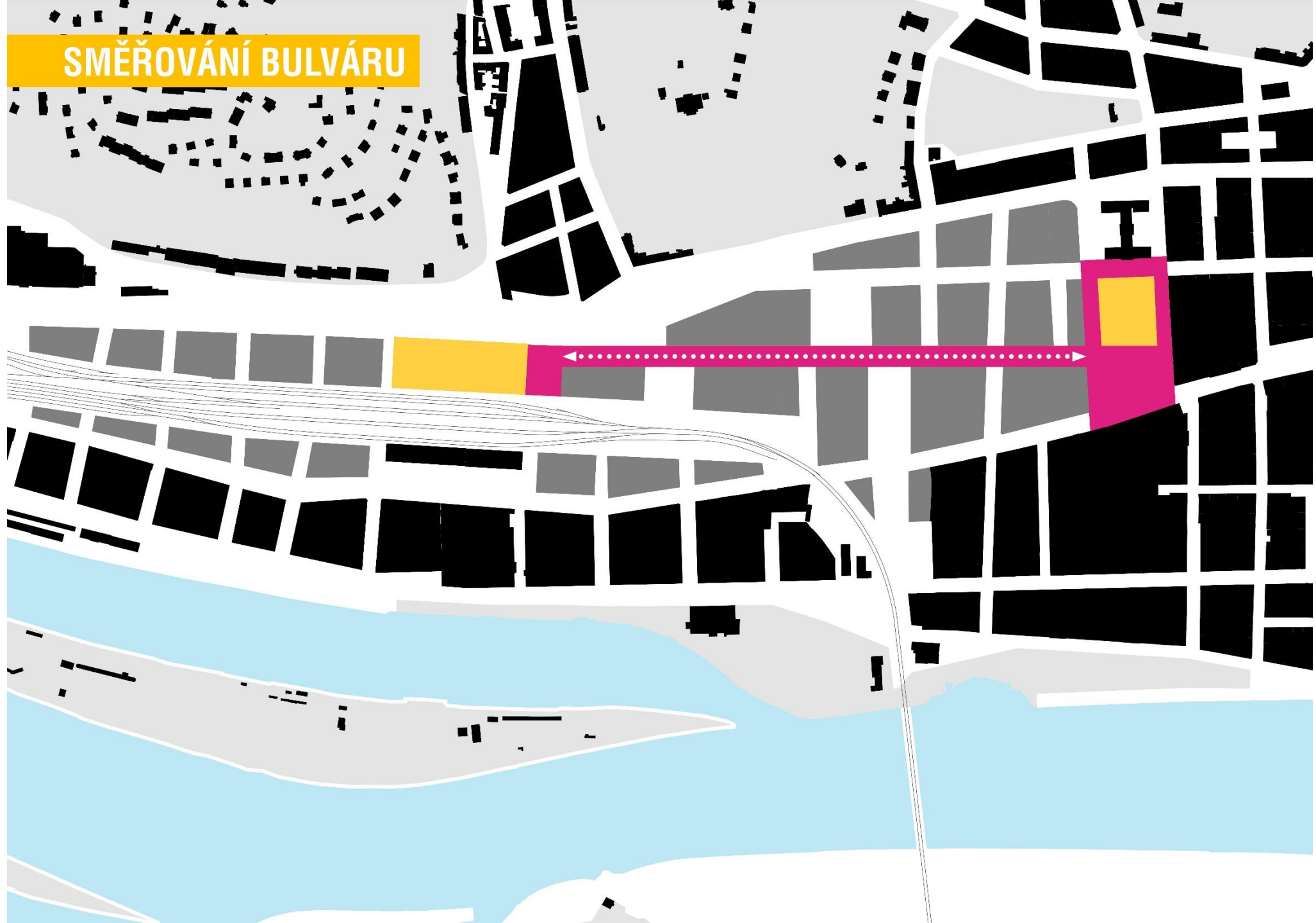


Vyšehrad



Karlov

SMĚŘOVÁNÍ BULVÁRU



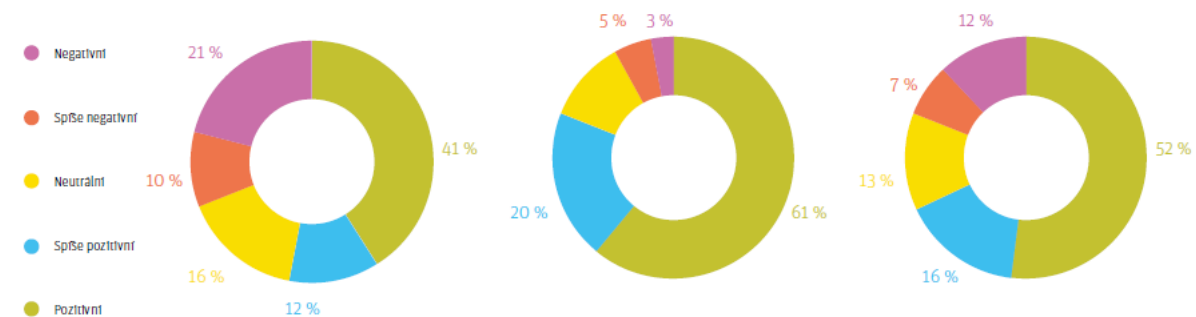
ROZSAH PARTICIPACE

=

VEŘEJNÁ DOMÉNA



Celkové vyznění anket vzhledem k bydlišti respondentů



Obavy související s novou výstavbou

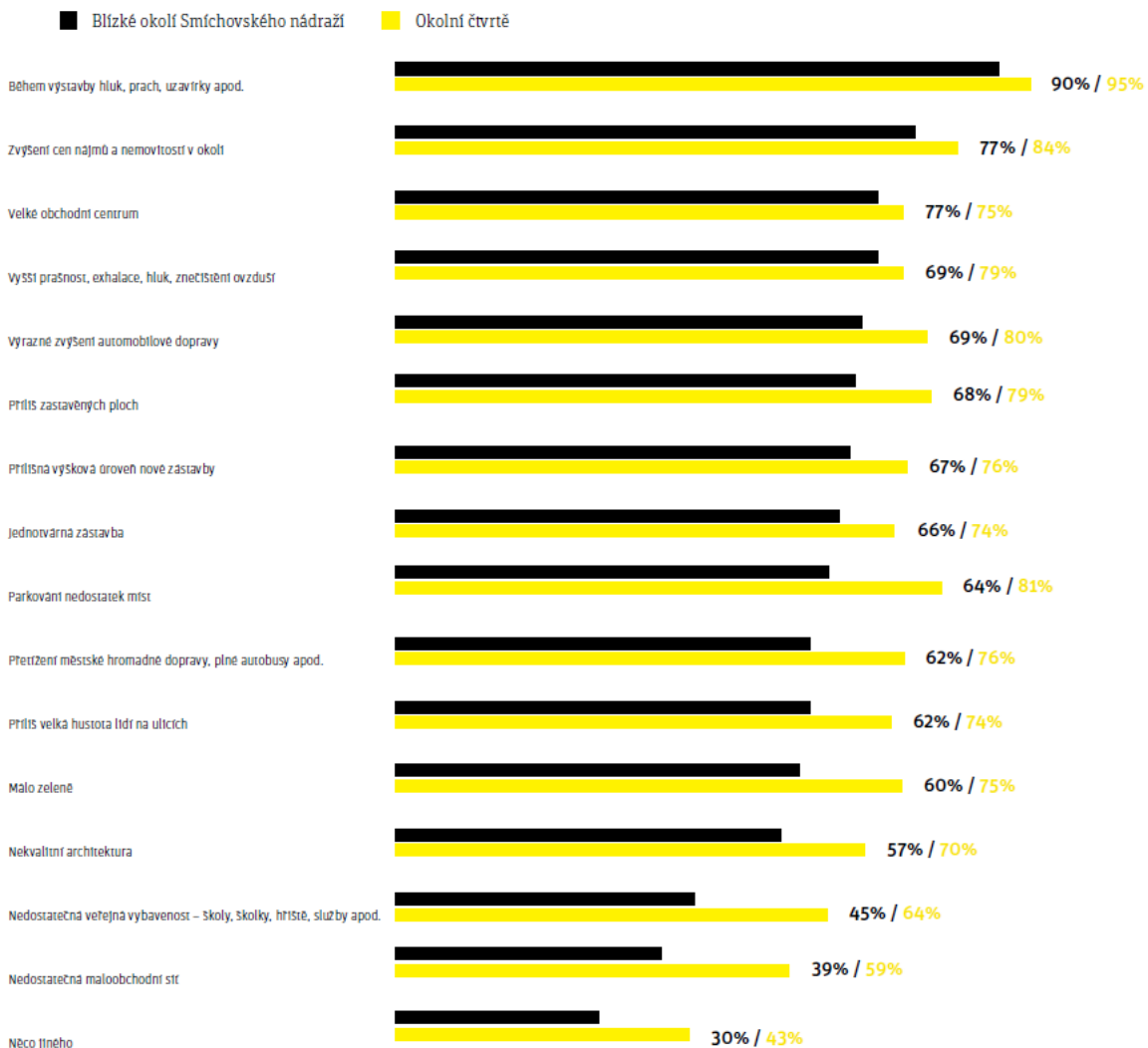


Očekávání přínosy projektu Smíchov City



Negativní dopady

Q4. A jaké budou podle Vašeho názoru pro Vás osobně ty negativní věci? (Čeho se obáváte, možné problémy apod.):

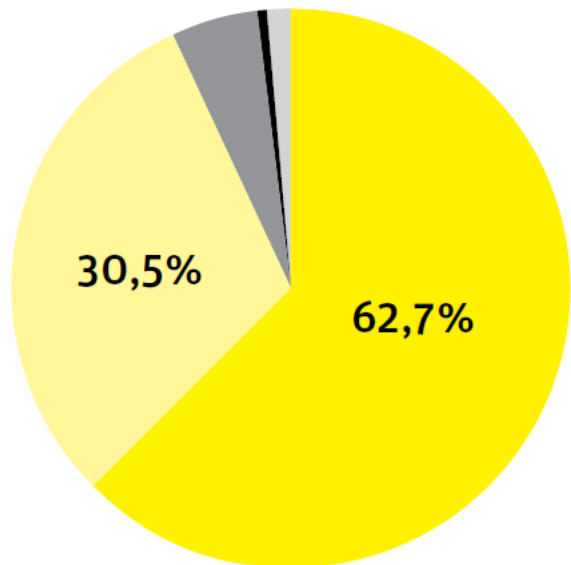


PLÁNUJME VEŘEJNÉ PROSTORY SPOLEČNĚ

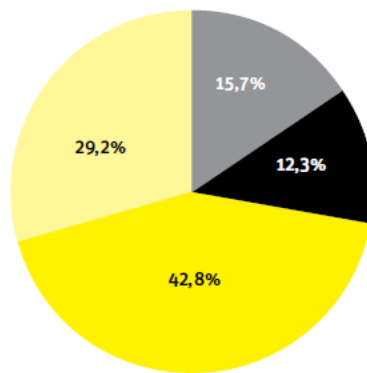


- Rozhodně ano
- Spíše ano
- Spíše ne
- Určitě ne
- Je mi to jedno

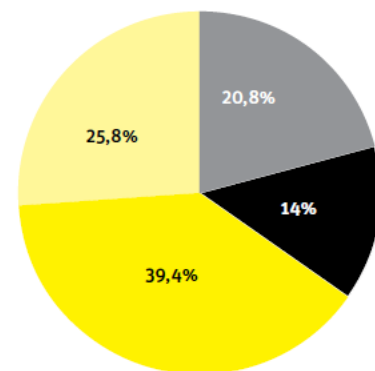
Považujete za důležité, aby se aktuální stav brownfieldu změnil?



Využívali byste nové cyklistické spojení od Výtoně přes nový most až k Radlické ulici?




Využívali byste novou cyklostezku skrz nový bulvár od náměstí Na Knížecí až ke Smíchovskému nádraží?



- Určitě ano
- Spíše ano
- Spíše ne
- Určitě ne

Které typy veřejné vybavenosti byste uvítali v území Smichov City a jak často byste je využívali?

- Spíše bych nevyužíval
- Vůbec bych nevyužíval
- Velmi bych využíval
- Spíše bych využíval

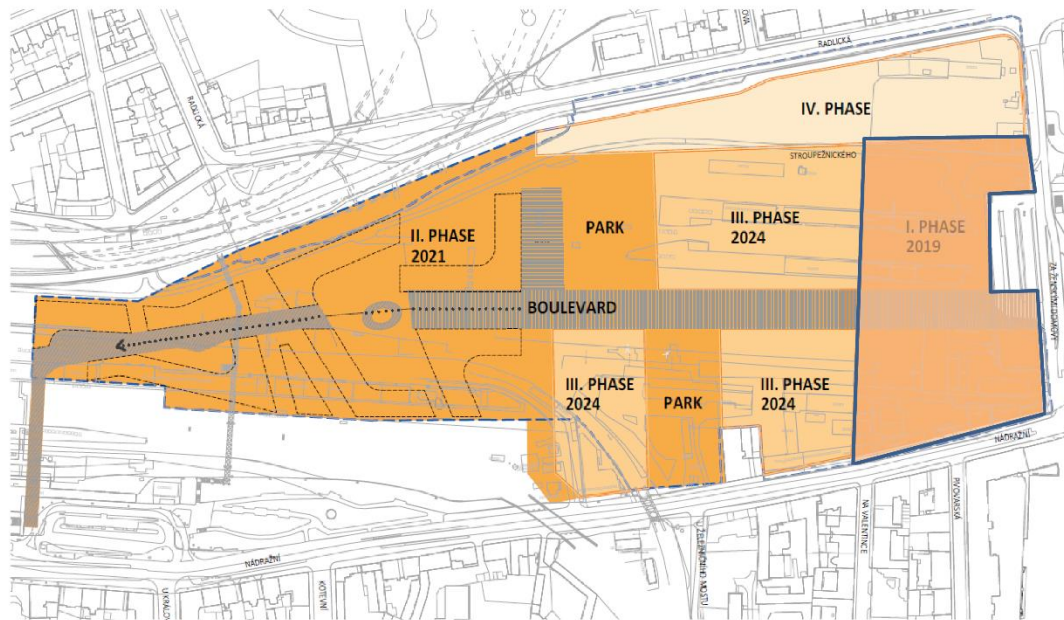




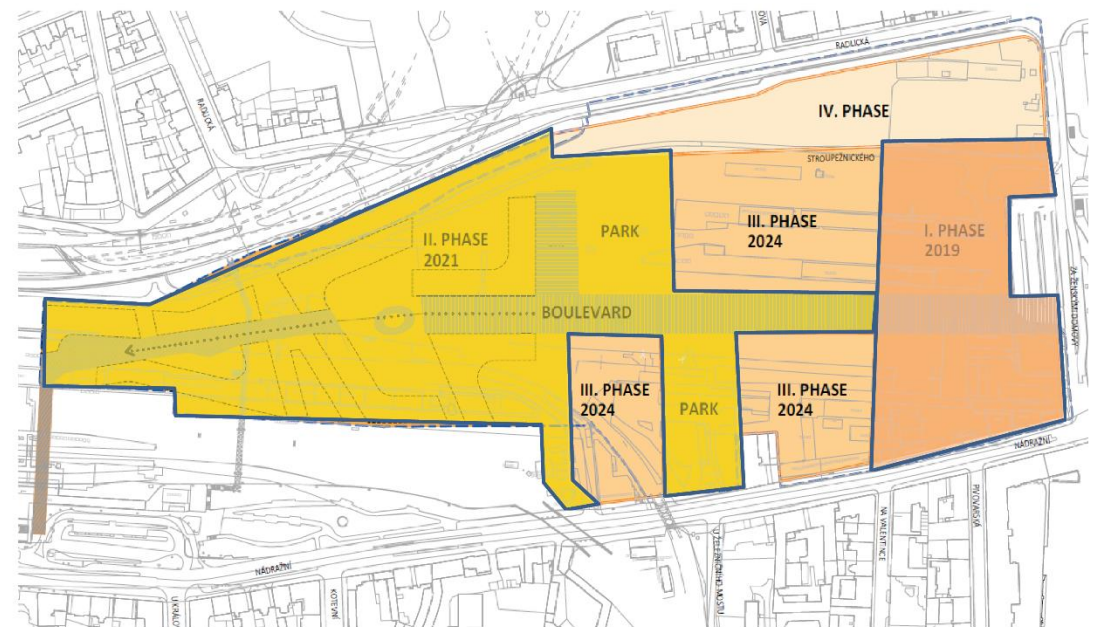
SMÍCHOV CITY: OD NÁDRAŽÍ K NOVÉ ČTVRTI



ETAPIZACE | I. FÁZE



ETAPIZACE | II. FÁZE





ZÁKLADNÍ POSTUP

- Zafixovat základní hmoty & urbanismus, náplň = ROZSAH PARTICIPACE
- Včas (a průběžně) informovat = KOMUNIKACE
- Zapojit veřejnost do tvorby veřejné domény = KOOPERACE
- Koordinace s městem, zapojit všechny relevantní aktéry = KOORDINACE (& KOOPERACE)



