



SF REM AUTUMN 2019

17.10.2019

> CÍLE PARTICIPACE A METODY JEJICH PLNĚNÍ

> ZJIŠŤOVÁNÍ POTŘEB A PŘÍPRAVA

Výstava ve veřejném prostoru (Mánes, OC Nový Smíchov, Na Knížecí)

Pilotní anketní průzkum (anketa)

Sociologický průzkum

Hlubkové rozhovory s obyvateli, starousedlíky a dlouhodobými provozovateli služeb

Hlubkové rozhovory s hlavními aktéry, stakeholdery a zájmovými skupinami

> VÝSTUPY Z 1. ETAPY:

Vyhodnocení sociologického průzkumu

Mapa sítě hlavních aktérů a zájmových skupin v území

> VYTVOŘENÍ KONSENSU NAD BUDOUCÍM CHARAKTEREM ÚZEMÍ

Zjišťování potřeb a příprava

Prezentace projektu v CAMP

Výstava v Malé galerii Prahy 5

Série navazujících moderovaných veřejných setkání (napr. plánovací setkání nad mapou, sousedská setkání nad mapou v přilehlých územích, dynamické/komentované plánovací vycházky, workshopy)

Soutěž o značku místa (název, logo...)

> VÝSTUPY Z 2. ETAPY:

Zpráva z participace (vyhodnocení podnětů z dosavadních participačních aktivit, doporučení pro jejich implementaci, dokumentace z veřejných setkání)

Program dočasného využití (placemakingová strategie)

“Arts Strategy” (Strategie propojení umění a kultury s procesem regenerace území)

Výsledky soutěže o značku místa

> PLACEMAKING

Společná realizace zásahů (na základě programu dočasného využití a “Arts Strategy”)

Společenské a kulturní akce

Infocentrum

> PŘEDPOKLÁDANÉ VÝSTUPY 3. ETAPY:

Dokument o spolupráci na tvorbě charakteru území (dokumentace zásahů, výpovědi zapojených aktérů, vyjádření jejich mentálního vlastnictví území, formulování budoucí vize kvalit lokality) - např. ve formě videodokumentu

> ZAPRACOVÁNÍ VÝSLEDKŮ PARTICIPACE DO PROJEKTU

> PROPAGACE CELOMĚSTSKÉ POTŘEBY REVITALIZACE BROWNFIELDŮ

> ARCHITECTURE WEEK 10/2016



> OC NOVÝ SMÍCHOV 11/2016

2014 SCHVÁLENÝ ÚZEMNÍ PLÁN



FUNKČNÍ VYUŽITÍ SMÍCHOV CITY



- Logistické centrum
- Smíchovské nádraží
- Parkoviště P + R
- Autobusové nádraží
- Přednádražní prostor
- Železniční koridor
- Administrativa
- Park
- Občanská vybavenost
- ZŠ a MŠ
- Školní park
- Bydlení
- Boulevard
- Administrativa
- Kultura
- Náměstí Na Knížecí

VYMEZENÍ ULIČNÍCH BLOKŮ - GENEREL JIŽNÍHO SMÍCHOVA



- Maják Císařská Louka
- Nádražní triangl
- Smíchovské nádraží - Centrální přestup. bod
- Nábřeží Smích. nadrž.
- Nám. Radlická
- Školní a Horní park
- Radliční náměstí
- Aněří
- Nám. a park 14. října
- Arbesovo nám.



ROZŠÍŘENÁ ULICE NÁBŘEŽÍ S NOVÝM REZIDENČNÍM OBŠLEHTY - ILUSTRAČNÍ VIZUALIZACE



LETAŘKA SMÍCHOV CITY - ILUSTRAČNÍ VIZUALIZACE



REZIDENČNÍ BLOK VE VÝSTAVNÍM ULICI - ILUSTRAČNÍ VIZUALIZACE



NOVÁ ADMINISTRATIVNÍ BLOKŮK S PODCERNÍM POKLAD NÁMĚSTÍ NA KNÍŽECÍ - ILUSTRAČNÍ VIZUALIZACE

SMÍCHOV CITY

ZAPOJENÍ OBČANŮ
DO ŘEŠENÍ VEŘEJNÝCH PROSTRANSTVÍ



ZAPOJTE SE DO VZNIKU SMÍCHOV CITY!

Na části bývalého nákladového nádraží Smíchov bude v příštích letech vznikat nová čtvrť. Investor Sekyra Group se rozhodl, že zapojí obyvatele do hledání vhodné podoby veřejného prostoru a celkového charakteru lokality, která má potenciál propojit dosud oddělené části Prahy 5.

Cílem zapojování obyvatel do tvorby Smíchov City je sber podnětů od místních obyvatel k řešení veřejných prostor a významných témat jako budoucí podoba náměstí Na Knížecí, řešení autobusového nádraží a jeho případný přesun, řešení P+R, kapacita školských zařízení a další občanské vybavenosti, řešení přednádražního prostoru a propojení zeleně s nábřežím.

JAK SE MŮŽETE ZAPOJIT KONKRÉTNĚ?

PODZÍM 2016: pilotní průzkum a hloubkové rozhovory s místními obyvateli

LEDEN 2017: zpracování výstupů z pilotního průzkumu a rozhovory

ÚNOR – BŘEZEN 2017: výstava vizualizací, rozsáhlé sociologické šetření u obyvatel Smíchova a přilehlých oblastí

DUBEN – ČERVEN 2017: série akcí s veřejností, urbanistické vycházky, umělecké instalace, otevření infocentra

VEŘEJNÉ PROSTRANSTVÍ K ŘEŠENÍ S OBČANY



2007-2014 URBANISTICKÁ STUDIE PRO ZMĚNU ÚZEMNÍHO PLÁNU

CELKOVÝ BROWNFIELD



DŮLEŽITÉ POODLÉHÉ OBY



NÁVRH PROSTUPNOSTI ÚZEMÍ



URBANISTICKÝ NÁVRH STABILIZACE ÚZEMÍ



> Z2600/00 OC NOVÝ SMÍCHOV



> Z2600/00 VÝSTAVNÍ SÍŇ PRAHA 5 05/2016



> ARCHITEKTONICKÁ SOUTĚŽ 2. ETAPA



> OTEVŘENÍ VÝSTAVY CAMP 20.11.2017



> SETKÁNÍ S OBČANY 4.12.2017 CAMP



> SETKÁNÍ S OBČANY 4.12.2017 CAMP

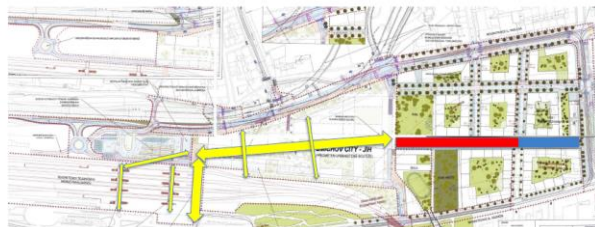
SEKYRA GROUP | SMÍCHOV CITY >

Řešení dopravy – automobilová doprava



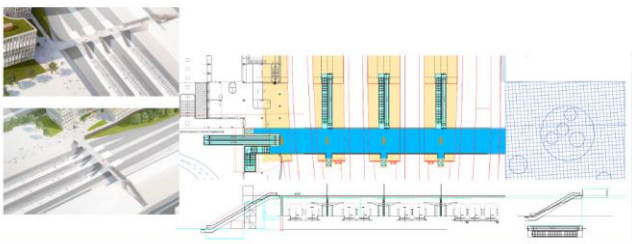
SEKYRA GROUP | SMÍCHOV CITY >

Řešení dopravy – pěší a cyklisté



SEKYRA GROUP | SMÍCHOV CITY >

Lávka přes železniční stanici



SEKYRA GROUP | SMÍCHOV CITY >

Řešení veřejných prostor



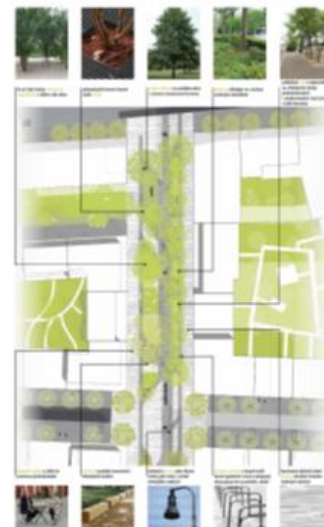
SMÍCHOV
CITY | SEKYRA GROUP

NOVÁ PODOBA – PODÉLNÝ PARK – I. ETAPA



HLAVNÍ SITUACE – PODÉLNÝ PARK

Podélný park je nová podoba ulice, která spojuje železniční stanici a náměstí. Je to místo, kde se setkávají lidé a kde se může stát něco krásného. Podélný park je místo, kde se setkávají lidé a kde se může stát něco krásného. Podélný park je místo, kde se setkávají lidé a kde se může stát něco krásného.



> CAMP 14.10.2019



DOVOLUJEME SI VÁS POZVAT NA SETKÁNÍ S TVŮRCI SMÍCHOV CITY

U PŘÍLEŽITOSTI PŘEDSTAVENÍ ROZPRACOVANOSTI
2. ETAPY PROJEKTU SMÍCHOV CITY–JIH

KDY: PONDĚLÍ 14. ŘÍJNA 2019 | OD 17:00 DO 19:00 HODIN
KDE: CAMP – CENTRUM ARCHITEKTURY A MĚSTSKÉHO PLÁNOVÁNÍ
(AREÁL EMAUZY, VYŠEHRADEKÁ 51, PRAHA 2)

PROGRAM AKCE:

- V krátké prezentaci zhlédnete historii projektu
- Architekti a celý realizační tým spolu s odborníky představí aktualizovaný návrh 1. etapy Smíchov City – Sever a rozpracovaný návrh 2. etapy projektu Smíchov City – Jih
- Projdete si celou novou čtvrť Smíchov City od severu k jihu ve virtuální realitě, včetně možnosti podívat se na celé rozsáhlé území projektu z okolních střeš
- Na prezentačních panelech uvidíte návrh 2. etapy Smíchov City – Jih – urbanistické řešení, koncept zeleně, řešení veřejných prostranství a dopravní obslužnosti
- Pro lepší představu vše vysvětlíme také na modelu Smíchov City 1 : 500

VIZI DALŠÍHO ROZVOJE ÚZEMÍ PŘEDSTAVÍ:

- Ing. Leoš Anderle – výkonný ředitel Sekyra Group
- Ing. Igor Klajmon – ředitel developmentu Sekyra Group
- Architekti – zástupce Baumschlager Eberle Architekten a Ing. arch. Pavel Hnilička
- Další členové realizačního týmu, zástupce za Českou spořitelnu

POZVÁNÍ PŘIJALI A DISKUTOVAT S VÁMI BUDOU:

- Bc. Lukáš Herold – místostarosta MČ Praha 5, místopředseda Výboru územního rozvoje
- JUDr. Tomáš Homola – místostarosta MČ Praha 5, člen Výboru územního rozvoje
- Mgr. Zdeněk Doležal – radní pro oblast územního rozvoje a zastupitel MČ Praha 5
- Mgr. Ondřej Boháč – ředitel IPR Praha

Rezervace na setkání s tvůrci Smíchov City na adrese: www.goot.cz
Kapacita sálu je omezena, prosíme o včasnou registraci.



> PŘEDSTAVENÍ 2. ETAPY V ROZPRACOVANOSTI - CAMP 14.10.2019



#dobrysouused



> **DĚKUJEME ZA POZORNOST**